



COMUNE DI AVELLINO
SETTORE VI – ASSETTO E SVILUPPO DEL TERRITORIO
SERVIZIO PIANI E PROGRAMMI



Il Piano del Verde

Consultazione Pubblica

Indicazioni, Visioni e Contributi per “progettare” il Piano del Verde della Città



IL PIANO DEL VERDE

Avellino città dei parchi, tra i fiumi

L'eredità per le generazioni future:
la salvaguardia delle colline e
l'infrastruttura verde urbana

INDICAZIONI PRELIMINARI
DI FATTIBILITA'
CONTENUTI E FUNZIONI
DEL PIANO DEL VERDE

Relazione di presentazione a
supporto del processo di partecipazione

*Contribuisci fattivamente a "progettare" il
Piano del Verde della tua città.
Compila il Questionario*



COMUNE DI AVELLINO
SETTORE VI – ASSETTO E SVILUPPO DEL TERRITORIO
SERVIZIO PIANI E PROGRAMMI



Il Piano del Verde
Consultazione Pubblica

Indicazioni, Visioni e Contributi per "progettare" il Piano del Verde della Città

CONSULTAZIONE PUBBLICA

Partecipa con la tua conoscenza, le tue indicazioni, le tue visioni.

Contribuisci fattivamente a “progettare” il Piano del Verde della tua città.


COMPILA IL QUESTIONARIO

Il questionario è scaricabile dal sito
www.comune.avellino.it

Potrà essere consegnato a mano all'Ufficio Protocollo del Comune di Avellino

oppure inoltrato via Posta Elettronica all'indirizzo:
ufficioprotocollo@cert.comune.avellino.it,
oppure inviato a mezzo servizio postale al seguente indirizzo: all'attenzione del R.U.P. arch. Luigi De Cesare, Piazza del Popolo, 01 – 83100 Avellino.

ENTRO IL 1 DICEMBRE 2021



CONSULTAZIONE PUBBLICA

Contribuisci fattivamente a “progettare” il Piano del Verde della tua città.

COMUNE DI AVELLINO
 HOME | STEMMMA | AMMINISTRAZIONE TRASPARENTE | INFORMAZIONI | CONTATTI

Home > vedinews

COMUNE

- :: Sindaco
- :: Giunta
- :: Consiglio
- :: Segretario Generale
- :: Commissioni C.
- :: Settori
- :: Amministrazione Trasparente
- :: Trasparenza, valutazione e merito

ATTI

- :: Ordinanze
- :: Statuto
- :: Carta Etica
- :: Direttiva generale gestionale
- :: Regolamenti
- :: Bilanci e Programma dei pagamenti

SERVIZI ONLINE

- :: Albo Pretorio on-line
- :: Prenotazione carta di identità
- :: Bandi, avvisi e gare
- :: Esiti di gara
- :: Gare On-Line
- :: Modulistica
- :: Portale SUE

Bandi - Rilancio del Centro Storico

INFORMAZIONI

- :: Orari uffici
- :: Segnalazione Guasti
- :: Numeri utili
- :: Piano parcheggi
- :: Ospedali
- :: Elenco siti tematici
- :: Note legali
- :: Privacy

ASSESSORATI

- P.I.C.S. Città di Avellino
- Assessorato attività produttive - SUAP
- Sportello Unico Edilizia
- Piano di Zona

News

25.10.2021

Convocazione Associazioni ambientaliste e/o di categoria, Ordini professionali e operatori economici del settore e Cittadini portatori di interesse e non, per la presentazione di proposte/manifestazioni di interesse ai fini dell' Elab. del Piano del verde

[Convocazione - Questionario - Indicazioni preliminari - Locandina](#)

- PagoPA Comune di Avellino
- Feed RSS Comune di Avellino
- Canale Youtube Comune Avellino
- Elezioni Regionali e Referendarie 20 e 21 settembre 2020
- Punto d'ascolto
- Avellino Ceneri e Altari Racconti di Storia nel Tempo della quarantena
- Anagrafe degli Artisti
- Progetto JUMP Benessere Giovani Organizziamoci
- Autorizzazioni Paesaggistiche
- Customer Satisfaction
- Tasse e Tributi
- Trasparenza nel servizio di gestione dei rifiuti
- Raccolta Differenziata Porta a Porta

COMUNE DI AVELLINO
 SETTORE ASSETTO E SVILUPPO DEL TERRITORIO
 Servizio Piani e Programmi

AIUTACI AD INDIRIZZARE LE SCELTE STRATEGICHE ED OPERATIVE DEL PIANO DEL VERDE QUALE STRUMENTO DI SETTORE ED INTEGRATIVO DEL PIANO URBANISTICO COMUNALE.

DOMANDE DI FEEDBACK
Le risposte a queste domande saranno particolarmente utili per la pianificazione comunale del verde.

1 **2** **3** **4** **5** **6** **7** **8** **9** **10** *Non so*

★ Quanto è praticabile ad Avellino programmare nel medio - lungo periodo l'incentivazione di un notevole adattamento delle aree di sosta a raso, riducendo la presenza di automobili, - aderendo alle politiche del green deal e della transizione ecologica con l'organizzazione di un serio servizio pubblico di trasporto collettivo - prevedendo una riorganizzazione della sezione stradale e pedonale con gli elementi della "Infrastruttura Verde Urbana" (anche come indizii: corsie con una finta invasiatura di un Piano della Mobilità)? Il valore dieci è molto praticabile, quello zero per niente praticabile. Si possono segnare punteggi intermedi.

1 **2** **3** **4** **5** **6** **7** **8** **9** **10** *Non so*

★ Quanto auspica l'adesione ad iniziative di pianificazione e programmazione che hanno l'obiettivo di creare un'efficace zona a traffico limitato nel centro città, riservata al transito di pedoni, biciclette e mezzi pubblici, che possa costituire l'essenza dell'Infrastruttura Verde Urbana connessa alle aree di valenza naturalistica ed ambientale del contesto territoriale? Il valore dieci è molto auspicabile, quello zero per niente auspicabile. Si possono segnare punteggi intermedi.

1 **2** **3** **4** **5** **6** **7** **8** **9** **10** *Non so*

★ Quanto sarebbe disposto a vivere in ambienti urbani molto caratterizzati dalla presenza diffusa di verde con valore ecologico - ambientale (boschi urbani, fasce di verde arbustivo, siepi a crescita naturale) e non solo fruitorio - funzionale (giardini attrezzati, parchi pubblici, aree, giardini scolastici)? Ritenendo alla presenza massiccia di auto e parcheggi? Il valore dieci sarebbe molto disposto, quello zero per niente disposto. Si possono segnare punteggi intermedi.

1 **2** **3** **4** **5** **6** **7** **8** **9** **10** *Non so*

★ Quali aree / strade / quartieri della città di Avellino possono secondo lei essere oggetto prioritario di pianificazioni e progettazioni che perseguano gli obiettivi suddetti? Può indicarne anche più di una.

Se vuole, può pure riportare una motivazione _____

COMPILA IL QUESTIONARIO



COMUNE DI AVELLINO
 SETTORE VI - ASSETTO E SVILUPPO DEL TERRITORIO
 SERVIZIO PIANI E PROGRAMMI



Il Piano del Verde
Consultazione Pubblica
 Indicazioni, Visioni e Contributi per "progettare" il Piano del Verde della Città

Un indice a supporto del processo di partecipazione

LE ATTIVITA' DI PROGETTAZIONE PER IL PIANO DEL VERDE

Parchi, giardini e spazi verdi pubblici.

IL LIVELLO DI CONOSCENZA, DI PERCEZIONE E DI UTILIZZO DEL VERDE IN CITTA'

L'Infrastruttura Verde Urbana e
gli elementi della "Foresta" Urbana.

IL SIGNIFICATO ED I CONTENUTI DEL PIANO DEL VERDE

**FEEDBACK :LE SCELTE STRATEGICHE ED
OPERATIVE DEL PIANO DEL VERDE QUALE
STRUMENTO DI SETTORE ED INTEGRATIVO DEL
PIANO URBANISTICO COMUNALE.**

**FEEDBACK : LE SCELTE STRATEGICHE PER LA RETE
ECOLOGICA. DIRETTRICI SIMBOLICHE E
CONNESSIONI NATURALISTICHE
INTRA E SOVRA-COMUNALI.**

**LO STATO DELL'ARTE
IL CENSIMENTO DEL VERDE PUBBLICO**



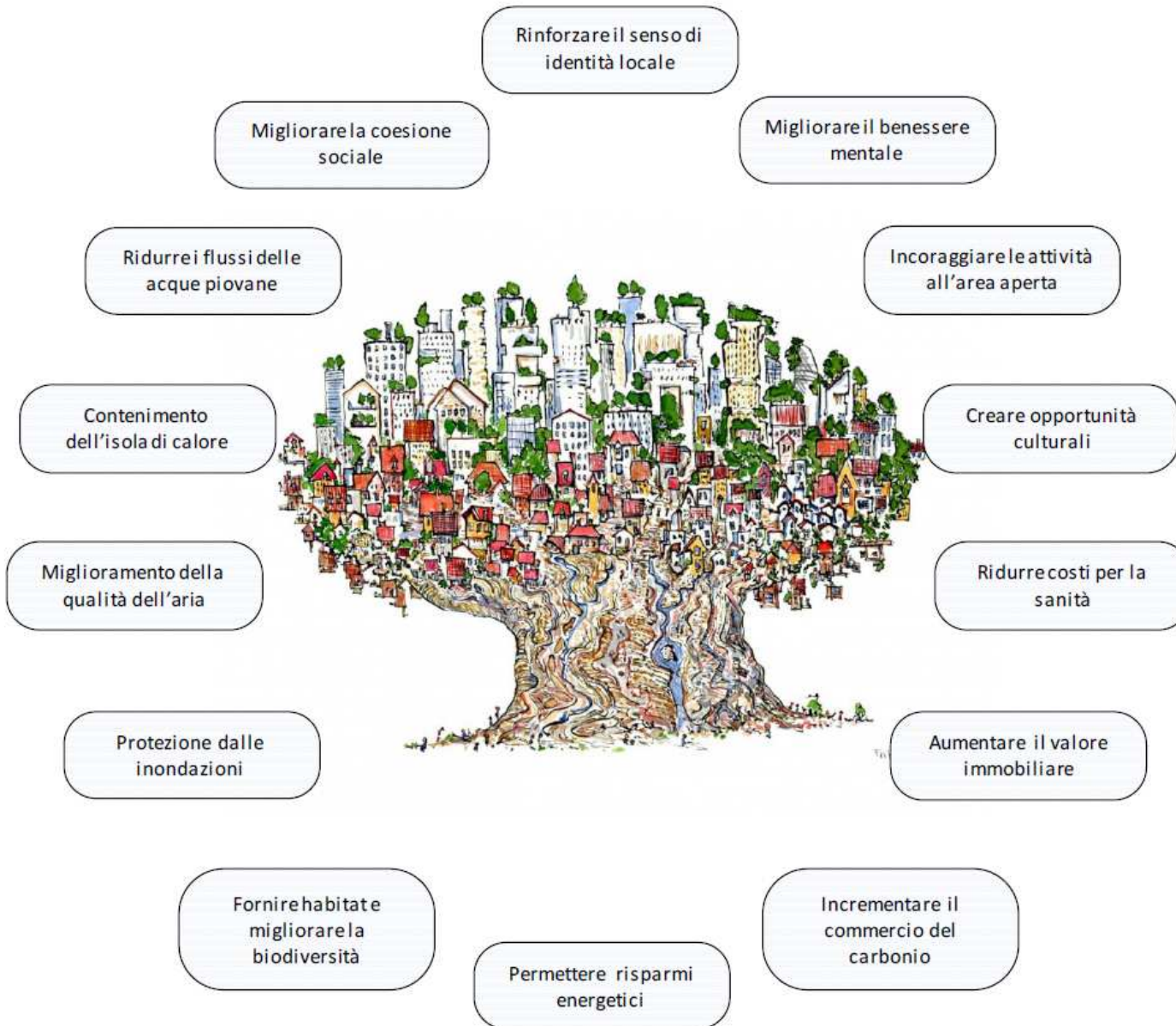
Foto di Luca de Ciuceis

COSA E' UN PIANO DEL VERDE

Programma organico di interventi per lo sviluppo quantitativo e qualitativo del Verde Urbano nel contesto territoriale e non solo degli ambiti urbanizzati.

Definisce, in una visione strategica di medio - lungo periodo, quale patrimonio verde tutelare e valorizzare e quanto verde sviluppare in previsione delle future trasformazioni urbanistico - territoriali.

Strumento di pianificazione integrativo del Piano Urbanistico Comunale.



Strategia Nazionale del Verde Urbano – MATTM -Maggio 2018

COSA E' UN PIANO DEL VERDE

Pianifica e progetta in chiave urbanistica diversi aspetti delle aree adibite a verde: quantitativi e qualitativi (aspetti estetico-paesaggistici, ambientali, ecologico-climatici, funzionali, ricreativi. Gestionali e manutentivi), in una visione di integrazione a scala territoriale, oltre le zone a verde prettamente urbane.

Regolamento

Prescrizioni per la tutela, manutenzione e fruizione del verde, pubblico e privato, nonché indirizzi progettuali per aree verdi di futura realizzazione.

Censimento del Verde urbano

Rilevazione puntuale delle caratteristiche del verde cittadino. Database pubblico ed accessibile a tutti alle numerose caratteristiche quali: specie botaniche presenti e loro ubicazione, caratteristiche dendrometriche, informazioni sullo stato di salute degli alberi e sulle altre componenti del verde pubblico (prati, cespugli, aiuole, aree giochi, ecc.).

Piano di Gestione e Manutenzione

Piano per la promozione e la disseminazione culturale del rispetto del verde presso i cittadini.



I RIFERIMENTI NORMATIVI E METODOLOGICI

Legge nazionale 10/2013 –Norme per lo sviluppo degli spazi verdi urbani

ISTAT: “Dati ambientali nelle città”. Istruzioni Verde Urbano – 2021

Ministero dell’Ambiente e della Tutela del Territorio e del Mare: La Strategia Nazionale per la Biodiversità 2011-2020. Rapporto conclusivo 2021

Ministero dell’Ambiente & TTM, Comitato per lo Sviluppo del Verde:
STRATEGIA NAZIONALE DEL VERDE URBANO: “Foreste urbane resilienti ed eterogenee per la salute e il benessere dei cittadini” - Maggio 2018

Ministero dell’Ambiente e della Tutela del Territorio e del Mare, Comitato per lo Sviluppo del Verde: Linee guida per la gestione del verde urbano e prime indicazioni per una pianificazione sostenibile - 2017

Ministero dell’Ambiente e della Tutela del Territorio e del Mare: Strategia Nazionale di Adattamento ai Cambiamenti Climatici - 2017

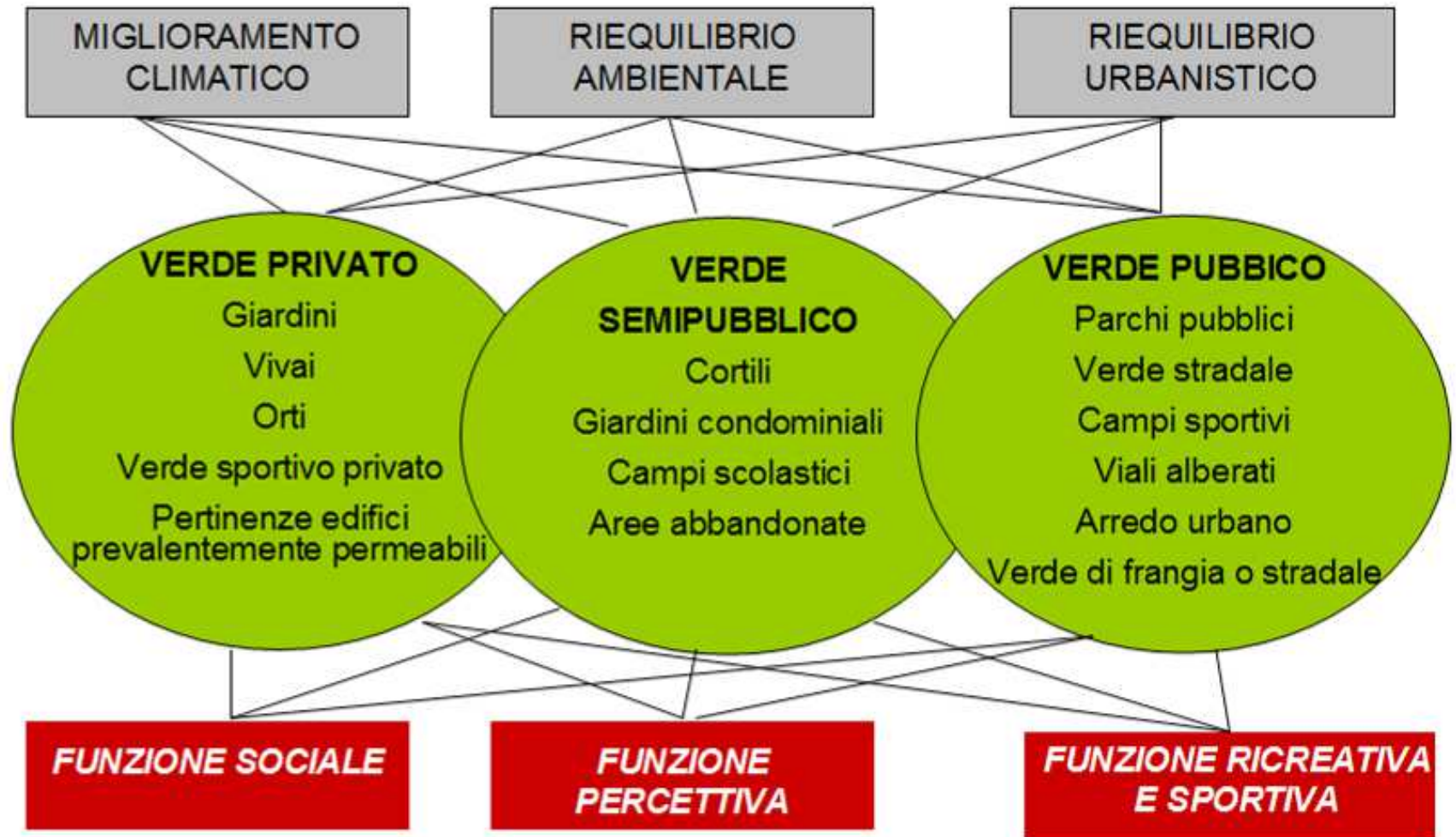
Food and agriculture organization of the united nations: Guidelines on urban and peri-urban forestry - **FAO FORESTRY PAPER n°178/2016**

Fondazione per lo sviluppo sostenibile, Ministero dell’Ambiente e della Tutela del Territorio e del Mare: **LE INFRASTRUTTURE VERDI, I SERVIZI ECOSISTEMICI E LA GREEN ECONOMY** - 2014



CONOSCENZA E PERCEZIONE FUNZIONI E CAPACITA' DI RIGENERAZIONE ECOSISTEMICA

- LA MAPPATURA DEL VERDE URBANO E TERRITORIALE - CAPACITA' DI RIGENERAZIONE ECOSISTEMICA DEL TERRITORIO



LE TIPOLOGIE DI AREE A VERDE PUBBLICO (1/2)

-**Verde attrezzato** (piccoli parchi e spazi verdi aperti al pubblico, giardini di quartiere con giochi per bambini, aree sgambettamento cani, panchine e altre infrastrutture destinate alla fruizione)

-**Aree di arredo urbano** (aree verdi permeabili/non asfaltate create per fini estetici e/o funzionali, quali ad esempio piste ciclabili, rotonde stradali, alberature stradali, aiuole, verde spartitraffico e comunque pertinente alla viabilità)

-**Elementi ed aree per la forestazione urbana** (aree precedentemente libere e incolte, in gran parte ad uso agricolo, che per estensione e ubicazione sono destinate alla creazione di veri e propri nuovi boschi urbani e periurbani a sviluppo naturale all'interno dei confini comunali)

-**Giardini scolastici comunali** (verde di pertinenza dei plessi scolastici all'interno dei confini comunali)

-**Aree a verde storico, ville, parchi e giardini, orti botanici**




Foto di Luca de Ciuceis

LE TIPOLOGIE DI AREE A VERDE PUBBLICO (2/2)

-**Orti urbani** (piccoli appezzamenti di terra di proprietà comunale adibiti alla coltivazione ad uso domestico, impianto di orti e giardinaggio ricreativo, assegnati in comodato ai cittadini richiedenti. Le coltivazioni non hanno scopo di lucro e forniscono prodotti destinati al consumo familiare)

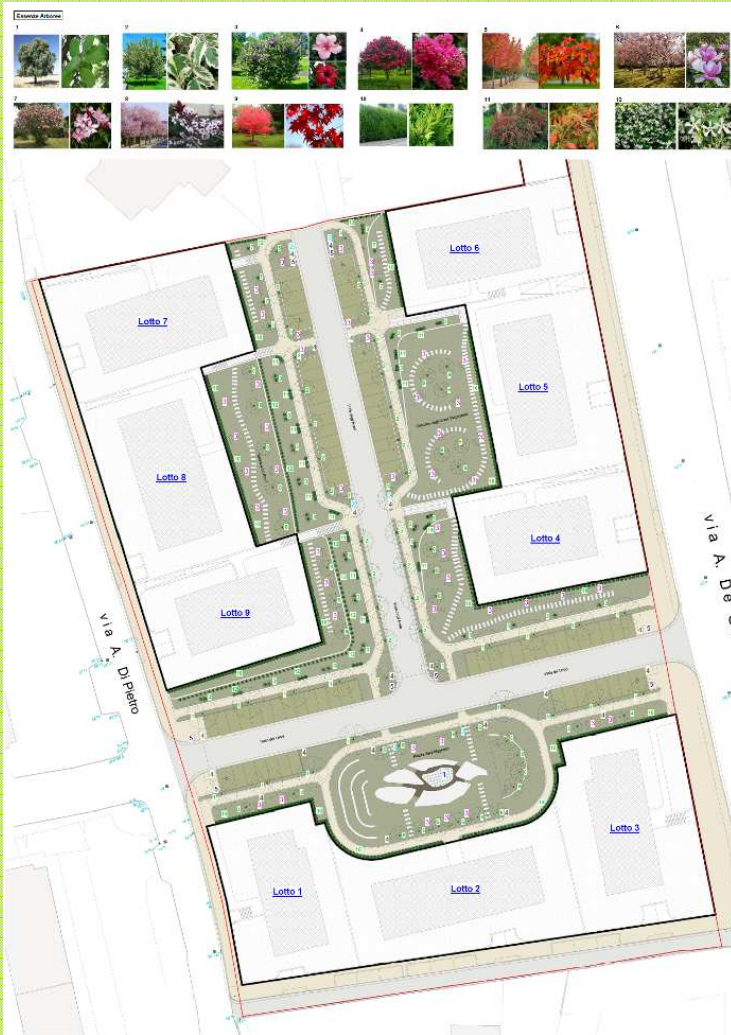
-**Verde Cimiteriale**

-**Aree sportive all'aperto e aree all'aperto a servizio ludico-ricreativo** (aree a verde di pertinenza dei campi sportivi come ad es: centri sportivi, campi polivalenti, aule verdi)

-**Aree boschive**

-**Verde incolto** (Aree verdi in ambito urbanizzato di qualsiasi dimensione non soggette a coltivazioni o altra attività agricola ricorrente o a sistemazione agrarie, per le quali la vegetazione spontanea non sia soggetta a manutenzioni programmate)

- **Aree di cessione derivanti dai comparti perequativi e dai piani urbanistici attuativi realizzati, in corso di realizzazione e soltanto programmati /previsti nel PUC.**






I CONTENUTI META-PROGETTUALI

L'infrastruttura verde urbana e gli elementi della "Foresta Urbana"

“Le foreste urbane sono la «colonna vertebrale» delle infrastrutture verdi, collegamento per le aree rurali ed urbane e migliorano l'impronta ambientale di una città”

(FAO Guidelines on urban e peri-urban forestry - 2016)



-boschi e superfici boscate periurbane

-parchi e boschi urbani

-piccoli parchi di quartiere, giardini privati e spazi verdi

-alberature stradali, delle piazze, dei viali

-altri spazi verdi con presenze arboree (scarpate, golene, suoli abbandonati, cimiteri, orti botanici, terreni agricoli, etc.)

- concorrono alla formazione delle foreste urbane anche gli ecosistemi naturali (formazioni arboree, arbustive, cespuglieti e reticoli idrografici e fossi irrigui nelle zone rurali)

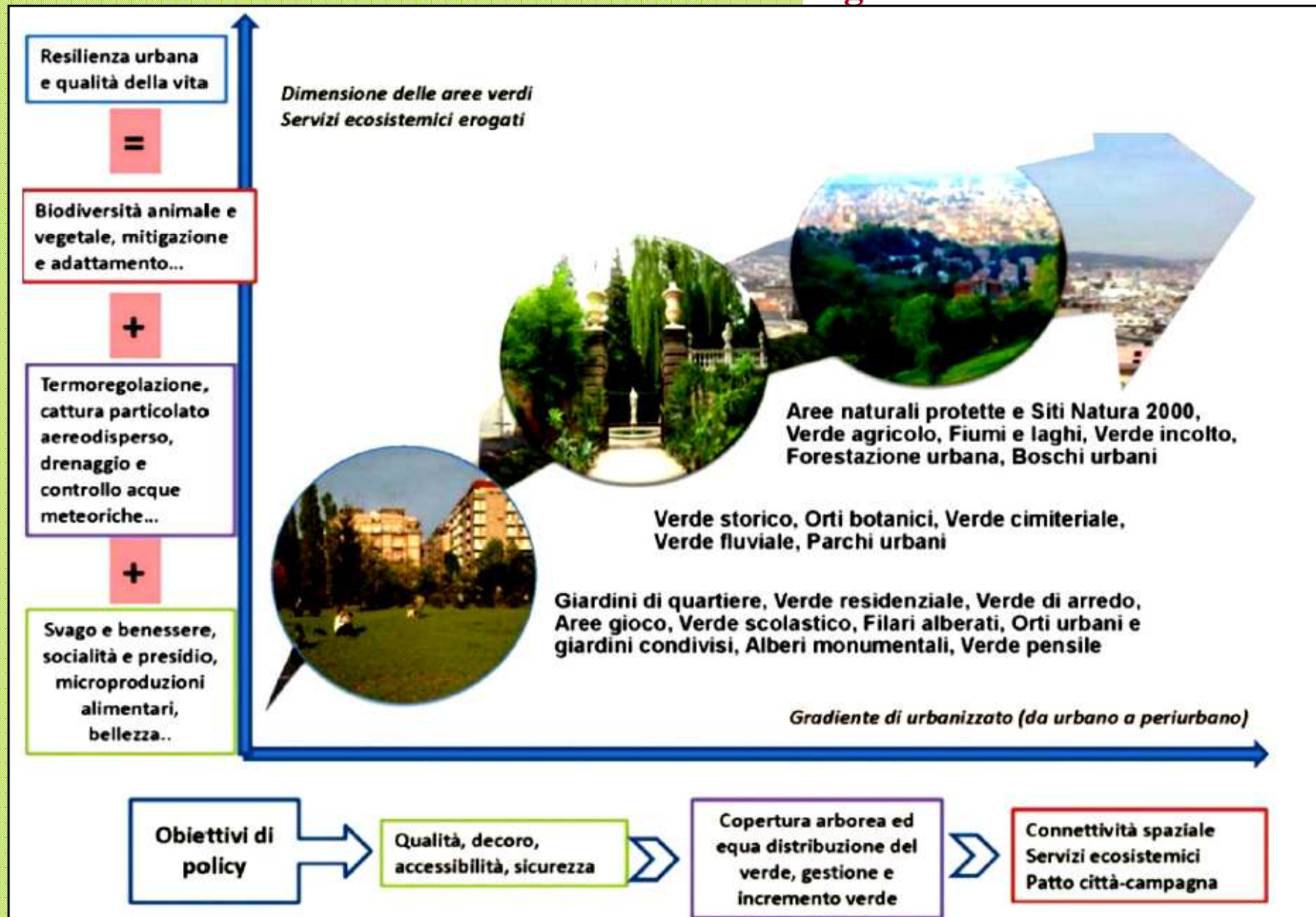


Foto di Luca de Ciccis



I CONTENUTI META-PROGETTUALI

L'infrastruttura verde urbana e gli elementi della "Foresta Urbana"





I CONTENUTI
 META-
 PROGETTUALI
 L'infrastruttura
 verde urbana e
 gli elementi
 della "Foresta
 Urbana"

Piano di sviluppo universale per le persone e il pianeta.

Per la prima volta nella storia umana, il mondo ha concordato una tabella di marcia democraticamente adottata per il futuro dell'umanità.

Obiettivi di sviluppo socio-economico socialmente inclusivi e fortemente aspirativi, entro obiettivi ambientali definiti a livello globale



COMUNE DI AVELLINO
 SETTORE VI – ASSETTO E SVILUPPO DEL TERRITORIO
 SERVIZIO PIANI E PROGRAMMI

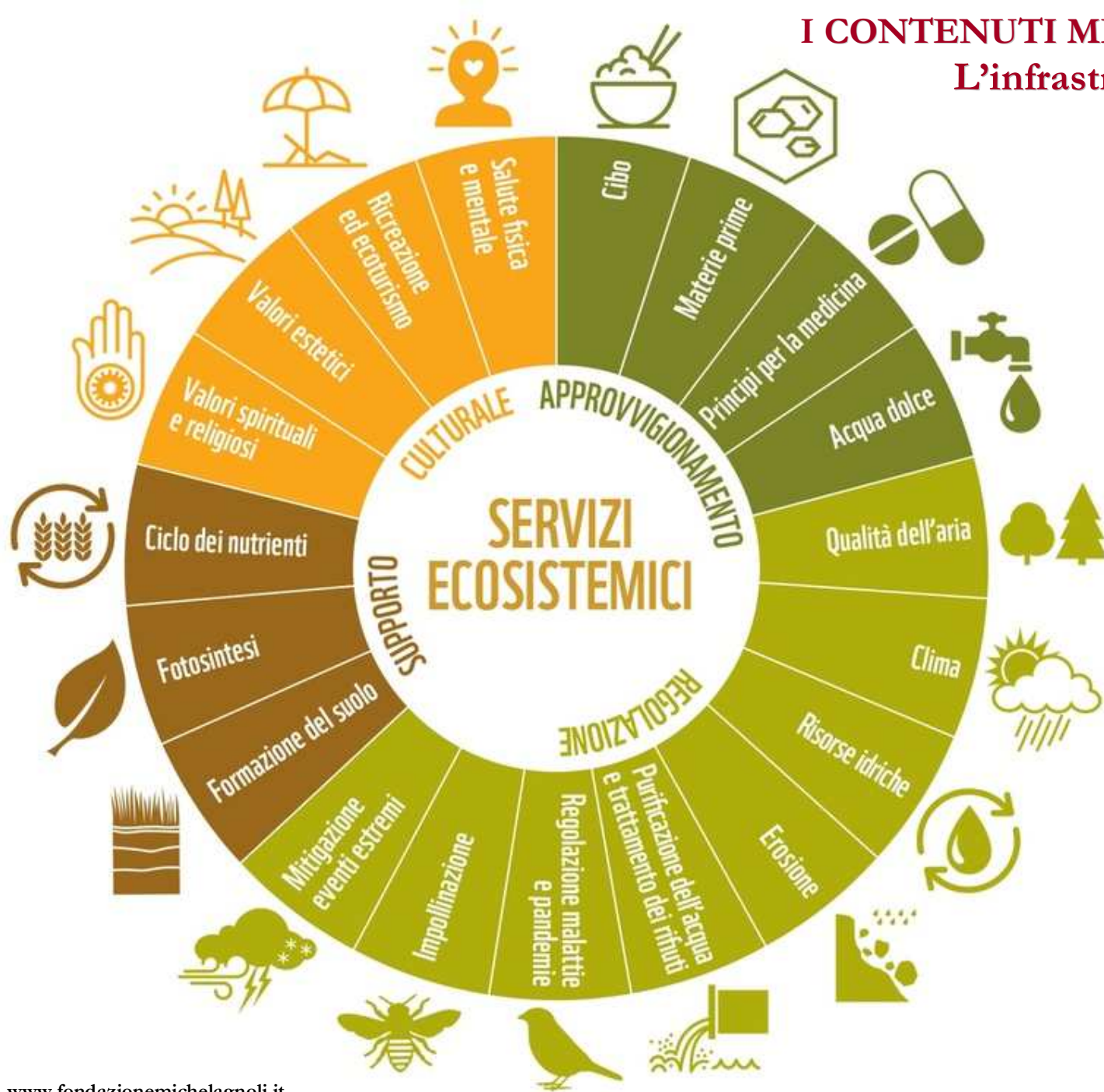


Il Piano del Verde
Consultazione Pubblica

Indicazioni, Visioni e Contributi per "progettare" il Piano del Verde della Città

I CONTENUTI META-PROGETTUALI

L'infrastruttura verde urbana e gli elementi della "Foresta Urbana"




www.fondazionemichelagnoli.it

Potenziali benefici della Infrastruttura Verde Urbana (Foreste urbane)

<i>Problema urbano</i>	<i>Potenziali benefici delle foreste urbane</i>
Povert� urbana	Creare posti di lavoro e aumentare il reddito
Degrado del suolo e del paesaggio	Migliorare le condizioni del suolo e prevenire l'erosione
Ridotta biodiversit�	Preservare e aumentare la biodiversit�
Inquinamento atmosferico e acustico	Rimuovere gli inquinanti atmosferici e il rumore di fondo
Emissioni di gas serra	Sequestrare il carbonio e mitigare i cambiamenti climatici, migliorare il locale clima e costruire capacit� di ripresa
Eventi meteorologici estremi	Mitigare il clima locale e costruire capacit� di ripresa
Carenza di energia	Risparmiare energia attraverso l'ombreggiamento/raffreddamento e coltivare legna da ardere
Effetto isola di calore	Raffredda l'ambiente costruito attraverso l'ombra e evapotraspirazione (attenuazione delle variazioni microclimatiche e dell'isola di calore urbana)
Spazio verde accessibile limitato	Fornire uno spazio naturale e verde pi� accessibile
Salute pubblica	Migliorare la salute fisica e mentale dei residenti
Inondazioni	Mitigare il deflusso delle acque piovane e ridurre le inondazioni
Opportunit� ricreative limitate	Fornire opportunit� ricreative e formazione scolastica di tipo ambientale (educazione ambientale)
Esposizione al calore	Fornire riparo
Risorse idriche limitate	Consentire l'infiltrazione e il riutilizzo delle acque reflue
Mancanza di comunit� e coesione sociale	Fornire luoghi distintivi per spazi esterni formali e informali
Sicurezza alimentare	Fornire cibo, acqua pulita e ogni altro servizio connesso

Tabella di Sintesi in : Guidelines on urban and peri-urban forestry (FAO) -2016

I CONTENUTI META-PROGETTUALI L'infrastruttura verde urbana e gli elementi della "Foresta Urbana"



COMUNE DI AVELLINO
SETTORE VI - ASSETTO E SVILUPPO DEL TERRITORIO
SERVIZIO PIANI E PROGRAMMI

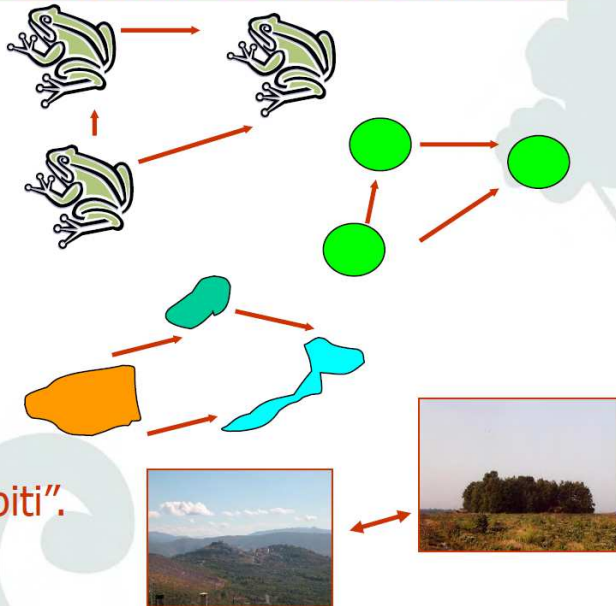


Il Piano del Verde
Consultazione Pubblica

Indicazioni, Visioni e Contributi per "progettare" il Piano del Verde della Citt 

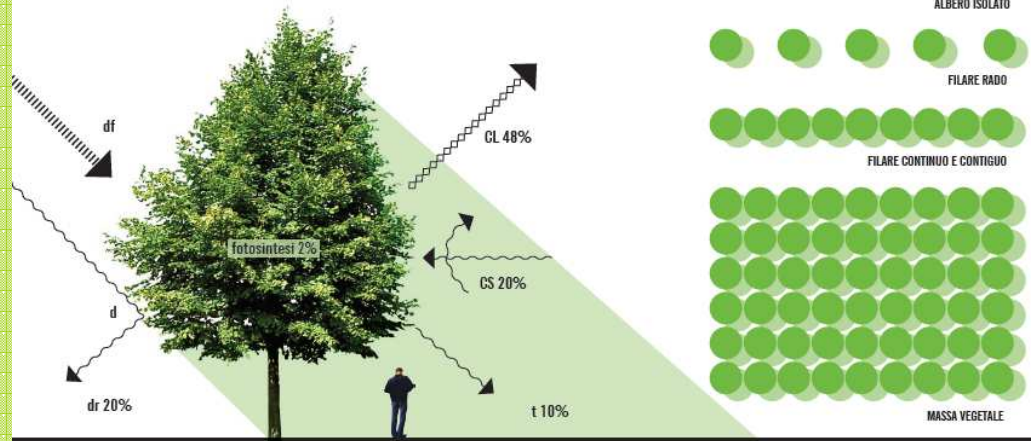
Quali gli "oggetti territoriali" da mettere in rete?

- popolazioni;
- ecosistemi;
- aree protette;
- luoghi "percepiti".




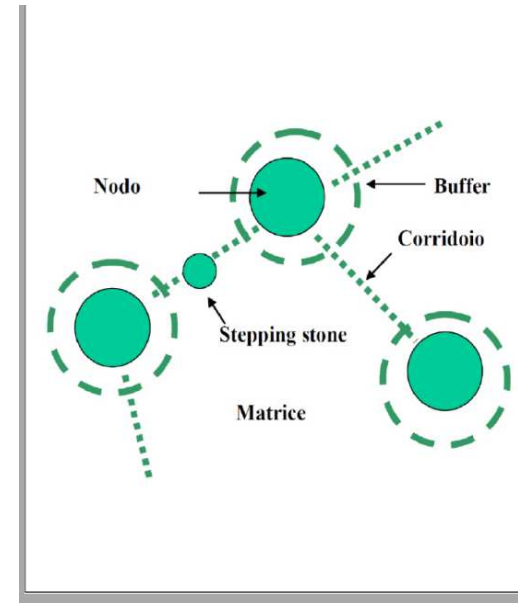
Le piante utilizzano una minima parte della radiazione solare (RS) per la fotosintesi (2%), ne riflettono circa il 20% (dr) e il 10% (t) la trasmettono al terreno riemettendone il 20% sotto forma di "calore sensibile" (GS) e il 48% in "calore latente" (CL) attraverso un meccanismo naturale che abbassa la temperatura dell'aria: l'evapotraspirazione, cioè l'emissione di vapore acqueo.

OMBRA ED EVAPOTRASPIRAZIONE INFLUENZARE LO STATO TERMICO



GLI ALBERI E LA CITTÀ - GUIDE INTERDISCIPLINARI REBUS — Emilia Romagna

LE SCELTE STRATEGICHE ED OPERATIVE PROGETTAARE E POI NEL MEDIO- LUNGO PERIODO COSTRUIRE UNA RETE DI "BENESSERE" E "BELLEZZA"



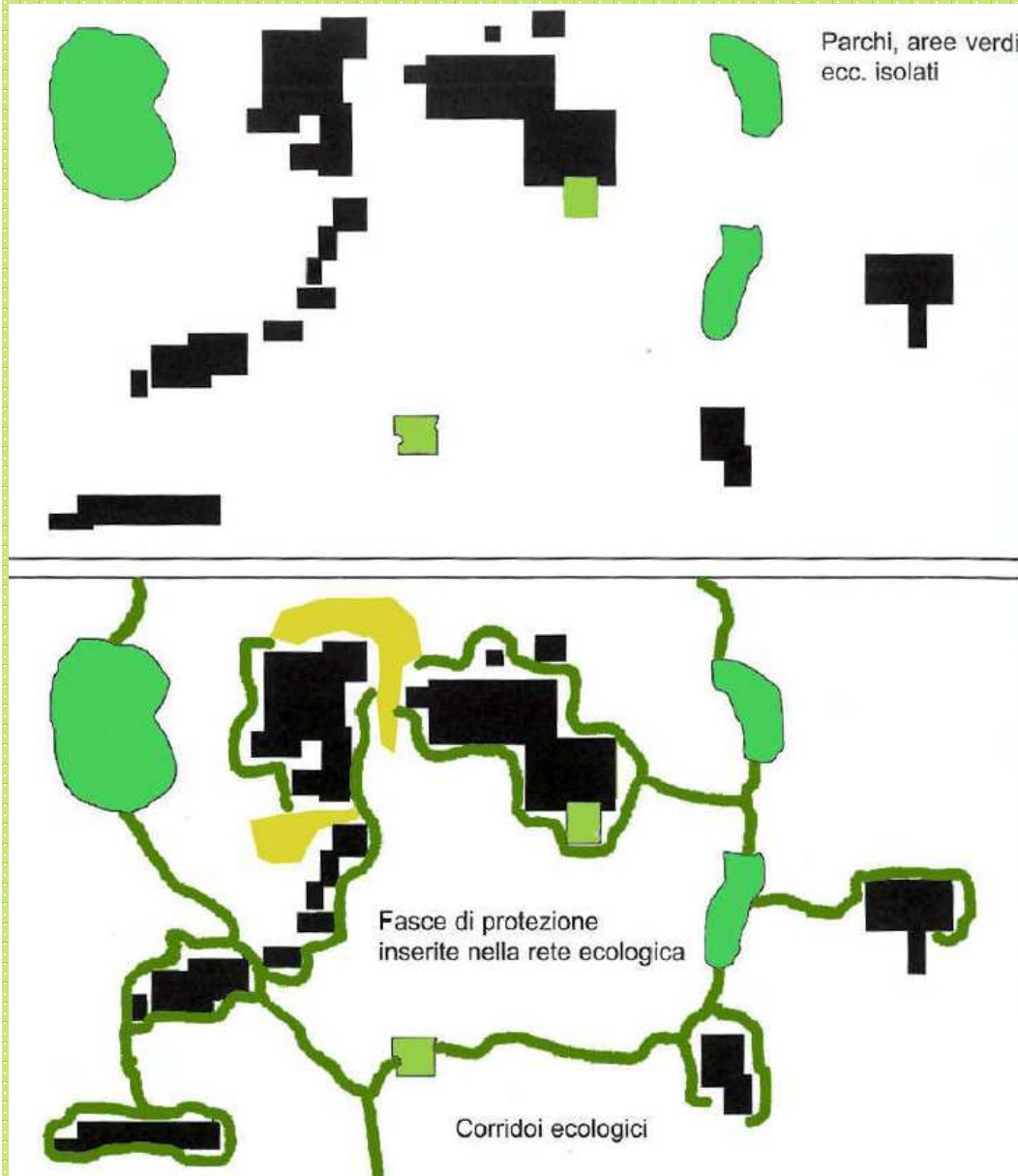
I CONTENUTI META-PROGETTUALI

L'infrastruttura verde urbana e gli elementi della "Foresta Urbana"

Le connessioni tra gli elementi della "foresta urbana" di Avellino

- gli auspicabili parchi fluviali afferenti al sistema idrografico dei torrenti Fenestrelle, San Francesco e Rio Vergine
- i parchi a verde urbano e territoriale
- i parchi storico-naturalistici
- il sistema delle aree agricole periurbane con la teoria dei sentieri di collegamento al Bosco dei Preti e al Monte Faliesi
- le aree agricole e forestali di interesse strategico e naturalistico al di fuori del contesto urbano

Progettazione e realizzazione dell'Infrastruttura Verde urbana (Greenways, strade verdi di connessione, corridoi fluviali, reticolo idrografico e fossi irrigui)



da Giuseppe Gisotti : Ambiente Urbano. Introduzione all'ecologia urbana, Flaccovio 2007-

(Mod. da Luca Battista)



COMUNE DI AVELLINO
SETTORE VI - ASSETTO E SVILUPPO DEL TERRITORIO
SERVIZIO PIANI E PROGRAMMI



Il Piano del Verde
Consultazione Pubblica

Indicazioni, Visioni e Contributi per "progettare" il Piano del Verde della Città




COMUNE DI AVELLINO
SETTORE VI – ASSETTO E SVILUPPO DEL TERRITORIO
SERVIZIO PIANI E PROGRAMMI



Il Piano del Verde **Consultazione Pubblica**

Indicazioni, Visioni e Contributi per "progettare" il Piano del Verde della Città



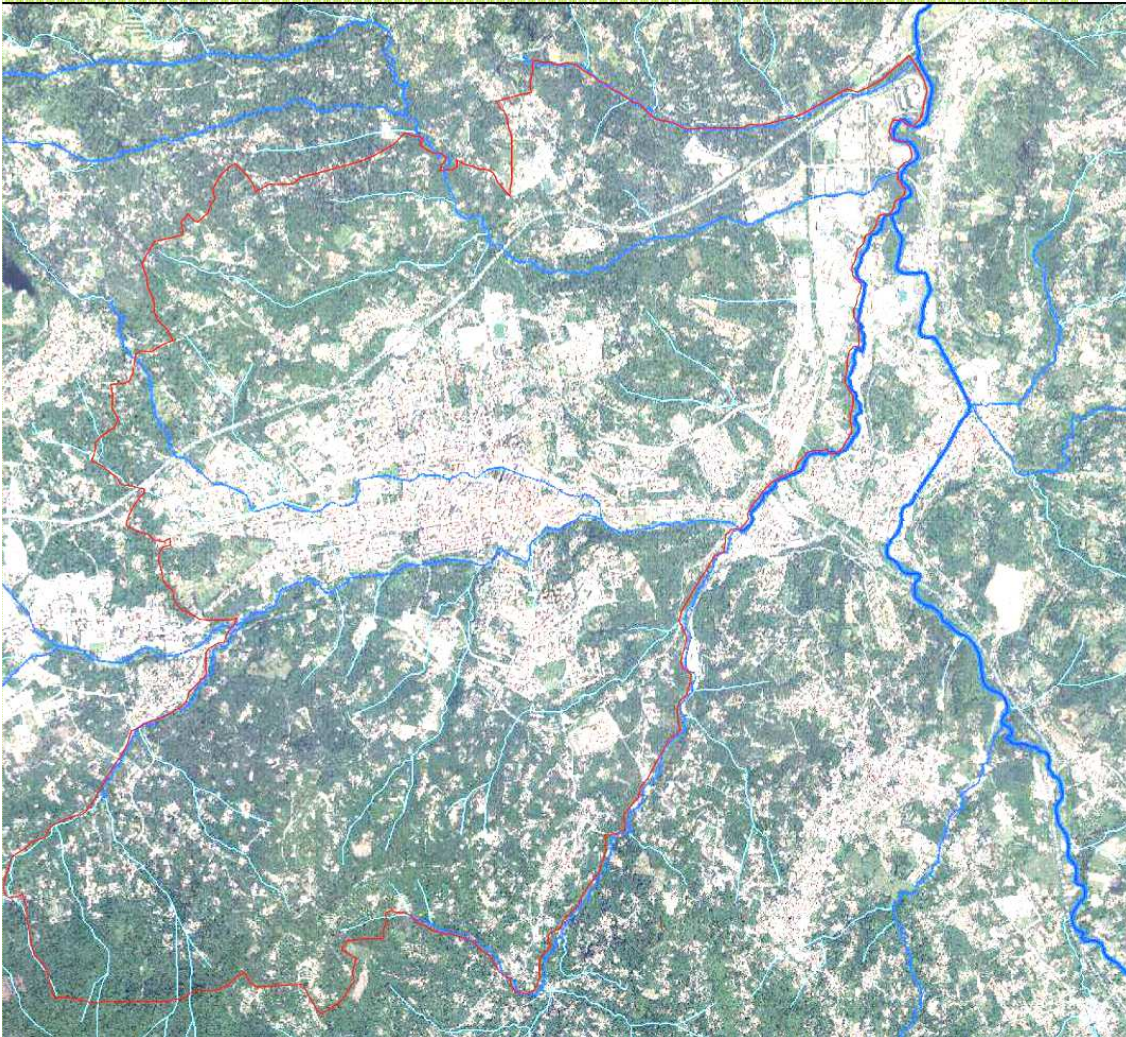
COMUNE DI AVELLINO
SETTORE VI – ASSETTO E SVILUPPO DEL TERRITORIO
SERVIZIO PIANI E PROGRAMMI



Il Piano del Verde Consultazione Pubblica

Indicazioni, Visioni e Contributi per "progettare" il Piano del Verde della Città

LE SCELTE STRATEGICHE ED OPERATIVE PROGETTAARE E “POI” NEL MEDIO- LUNGO PERIODO COSTRUIRE UNA RETE DI “BENESSERE” E “BELLEZZA”

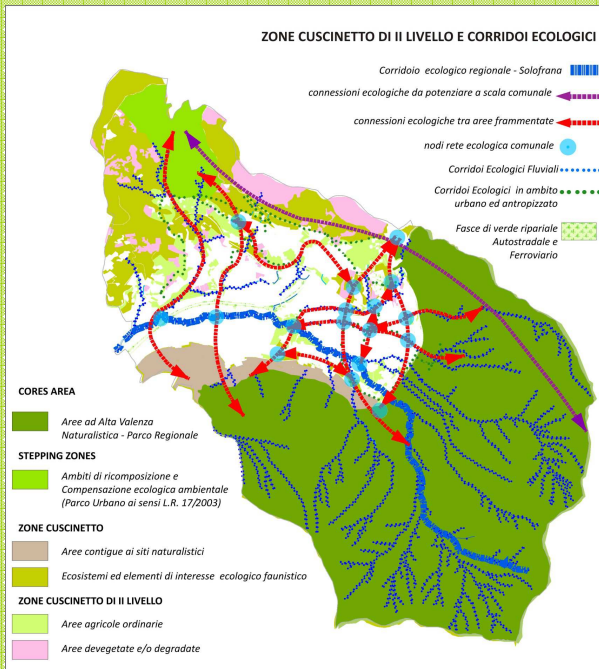
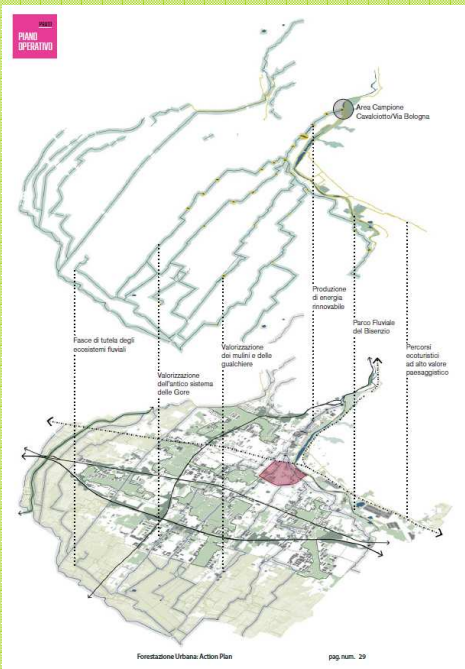
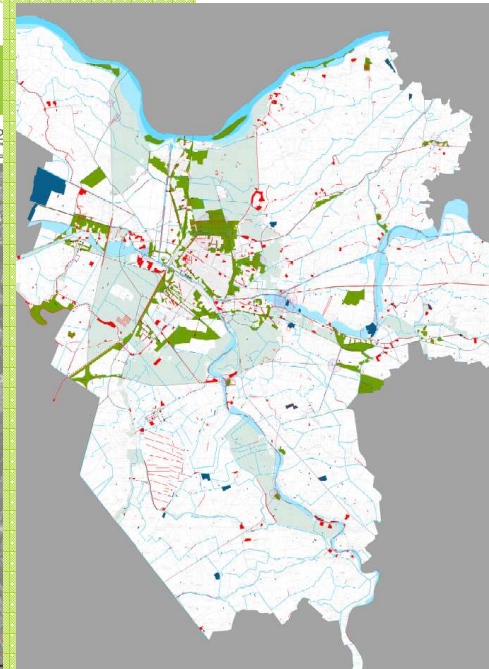
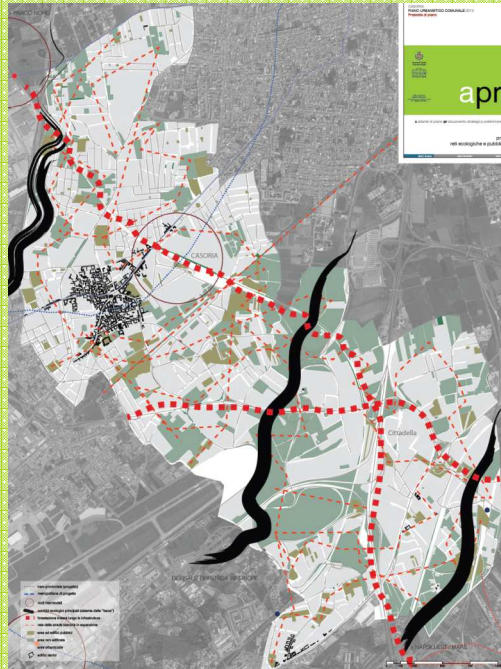
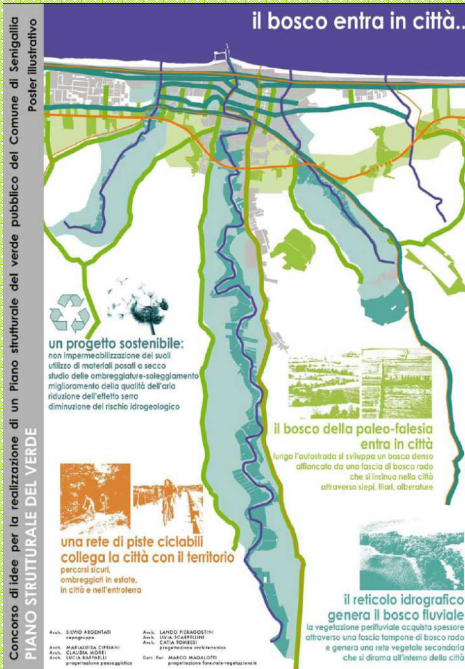


Gli elementi della Foresta Urbana e della Infrastruttura verde Urbana, assumono significato e senso “strutturale” di lungo periodo, individuando:

- corridoi ecologici fluviali e del reticolo idrografico superficiale
- corridoi ecologici in ambito rurale
- corridoi ecologici in ambito urbano ed antropizzato
- fasce di ambientazione stradale
- nuclei elementari di verde

LE SCELTE STRATEGICHE ED OPERATIVE

Partecipare e contribuire al dibattito culturale e tecnico-urbanistico contemporaneo e di visione



esempio:
 Senigallia 2012
 Casoria 2013
 Ferrara 2014
 Sarno 2015
 Prato 2019
 Solofra 2020
 Bra 2021

Piani Urbanistici, generali o di settore, fortemente caratterizzati dalla struttura e dalle prescrizioni normative della Rete Ecologica.

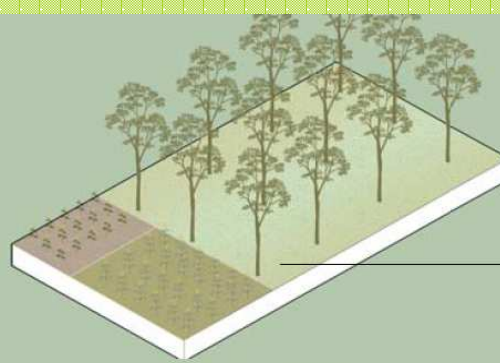


COMUNE DI AVELLINO
 SETTORE VI – ASSETTO E SVILUPPO DEL TERRITORIO
 SERVIZIO PIANI E PROGRAMMI



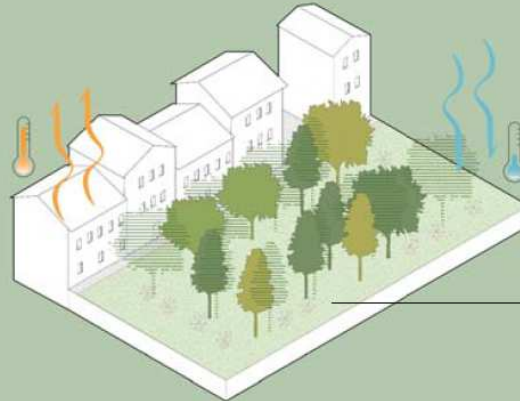
LE SCELTE STRATEGICHE ED OPERATIVE

1. Bosco Produttivo



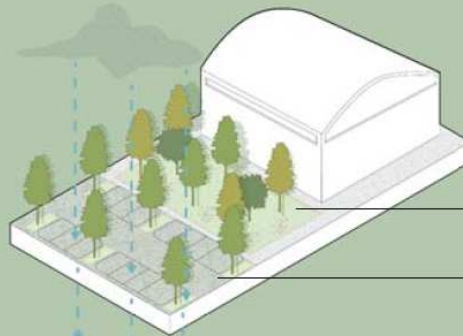
Il bosco produttivo contribuisce allo sviluppo di un' economia circolare.

3. Demineralizzazione dei suoli



La demineralizzazione dei suoli consente un abbassamento significativo dell'effetto "isola di calore". Le aree verdi consentono un abbassamento delle temperature nelle aree circostanti di 2/4° C.

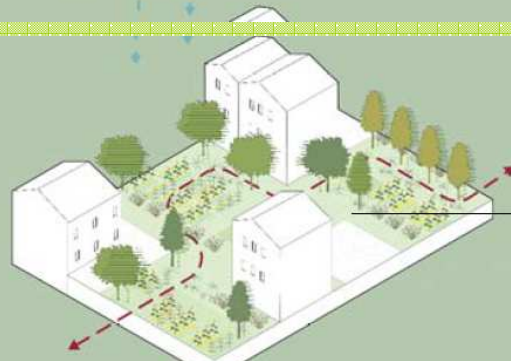
6. Compensazione idraulica



Demineralizzare le aree attraverso l'utilizzo di alberi e arbusti.

Rendere le aree permeabili, incluse le aree adibite a parcheggio, al fine di garantire il deflusso delle acque e ridurre il rischio di ruscellamento urbano.

7. Corridoio Ecologico



Connessione delle aree verdi e agricole intercluse grazie alla costruzione di corridoi ecologici di biodiversità.

assi di penetrazione verde, esistenti da potenziare e quelli di nuovo impianto;

-fasce di protezione e mitigazione degli impatti;

-ambiti di valore strategico a vocazione pubblica inclusi negli spazi pubblici caratterizzanti le aree a verde pubblico

il sistema dei parchi urbani,

le aree a parcheggio,

le area di cessione nei comparti di attuazione perequativa e di trasformazione urbana a seguito di piani attuativi.

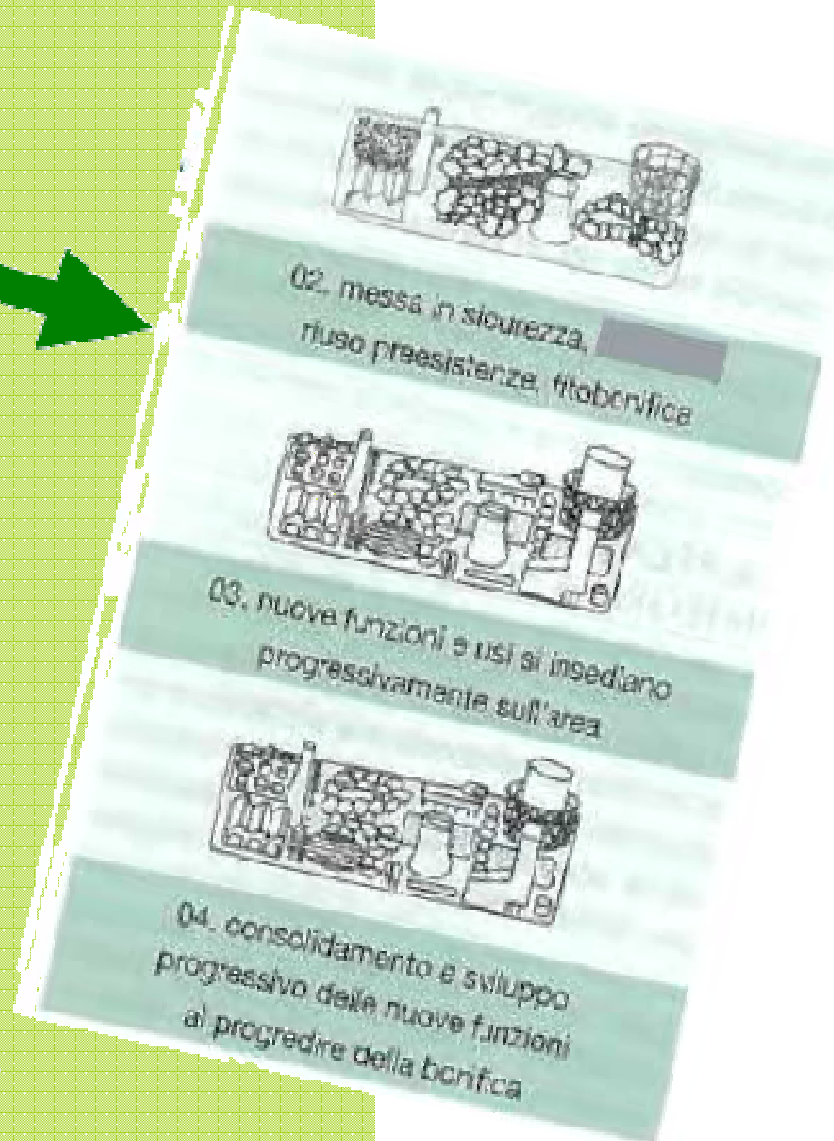
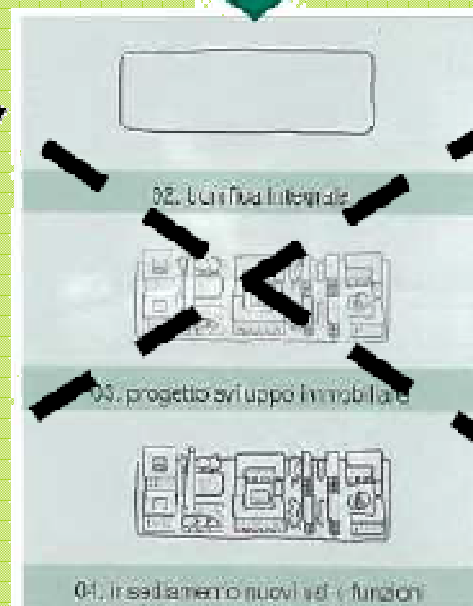
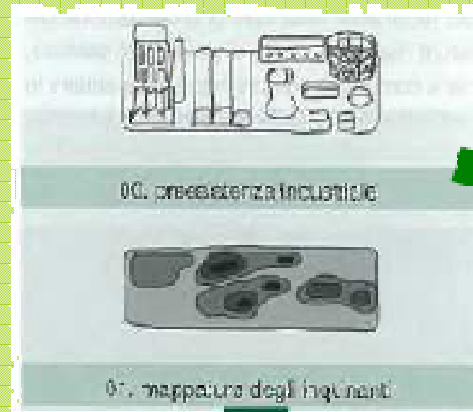
LE SCELTE STRATEGICHE ED OPERATIVE

Modalità strutturali ed operative per "de-cementificare" aree abbandonate e/o inutilizzate

al fine di ricreare aree verdi con nuove piantumazioni,

anche modificando destinazioni d'uso potenziali

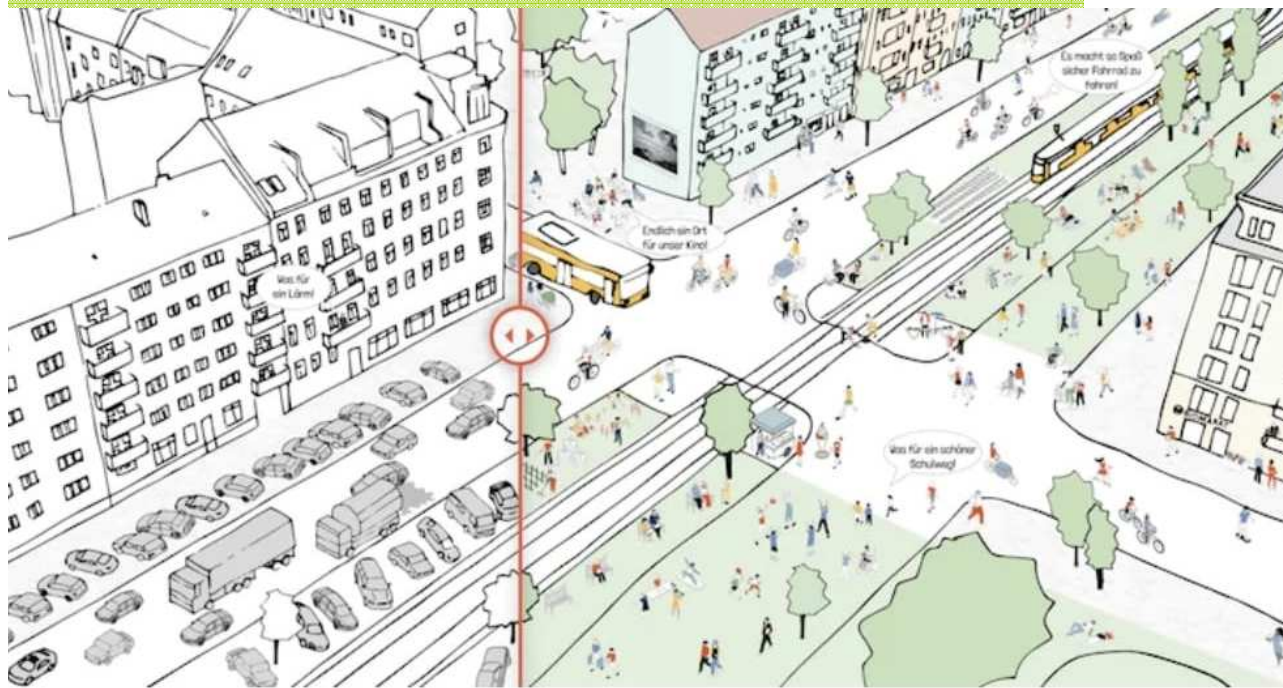
che prevedono nuovi massicci interventi di edificazione .



L'infrastruttura verde urbana



- esistenti e nuovi viali con filari alberati
- siepi ed arbusti lungo le strade ed i percorsi pedonali
- boschi urbani
- giardini “della pioggia” - aree verdi microclimatiche
- orti urbani
- passaggi stradali ad hoc per le specie animali



I CONTENUTI META-PROGETTUALI

L'infrastruttura verde urbana e gli elementi della "Foresta Urbana"

Obiettivo

- programmare nel medio - lungo periodo l'incentivazione di un notevole adattamento delle aree di sosta a raso
- ridurre la presenza di automobili aderendo alle politiche del green deal e della transizione ecologica con l'organizzazione di un serio servizio pubblico di trasporto collettivo
- prevedere una riorganizzazione della sezione stradale e pedonale con gli elementi della "Infrastruttura Verde Urbana, anche come indirizzi coerenti con una futura rivisitazione di un Piano della Mobilità.


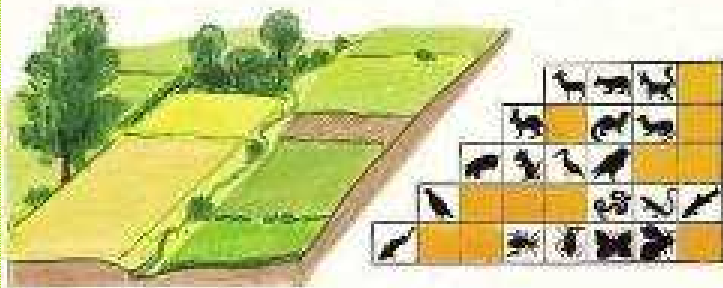
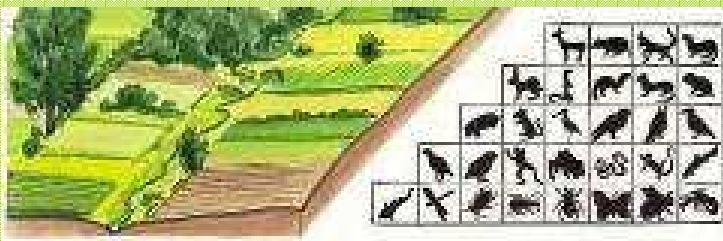
I CONTENUTI META-PROGETTUALI

L'infrastruttura verde urbana e gli elementi della "Foresta Urbana"

Il rapporto con il territorio rurale e del campo naturale ed aperto

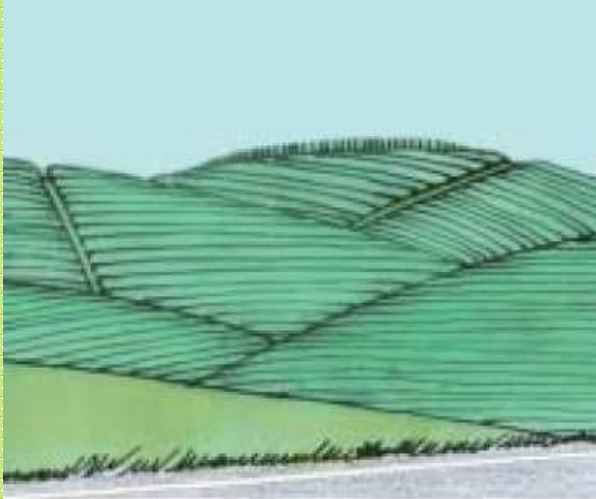
Obiettivo

prevedere un apparato normativo e di controllo e monitoraggio, che introduca almeno l'obbligo della realizzazione di corridoi naturalistici con siepi e fasce arboree lungo i confini di proprietà, lungo i fossi irrigui ed il reticolo idrografico .



I CONTENUTI META-PROGETTUALI

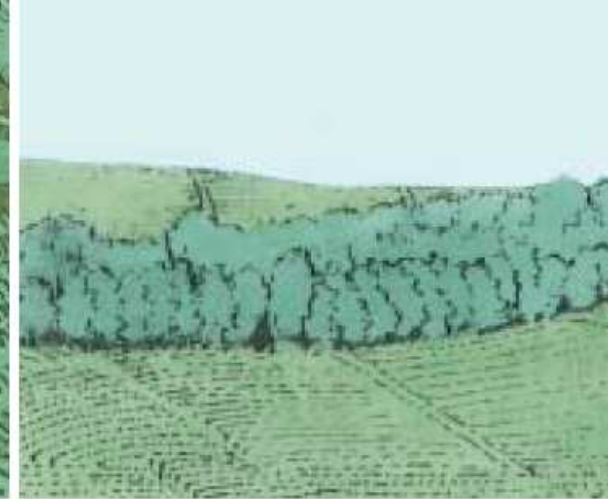
L'infrastruttura verde urbana e il rapporto con il territorio rurale e del campo naturale ed aperto



Morfologia dei rilievi



Reticolo idrografico




Macchie boscate seminaturali



Siepi miste di alberi e arbusti



Pioppeti



Filari di salici



Canneti

LO STATO DELL'ARTE IL CENSIMENTO DEL VERDE PUBBLICO



COMUNE DI AVELLINO
SETTORE VI – ASSETTO E SVILUPPO DEL TERRITORIO
SERVIZIO PIANI E PROGRAMMI



Il Piano del Verde
Consultazione Pubblica

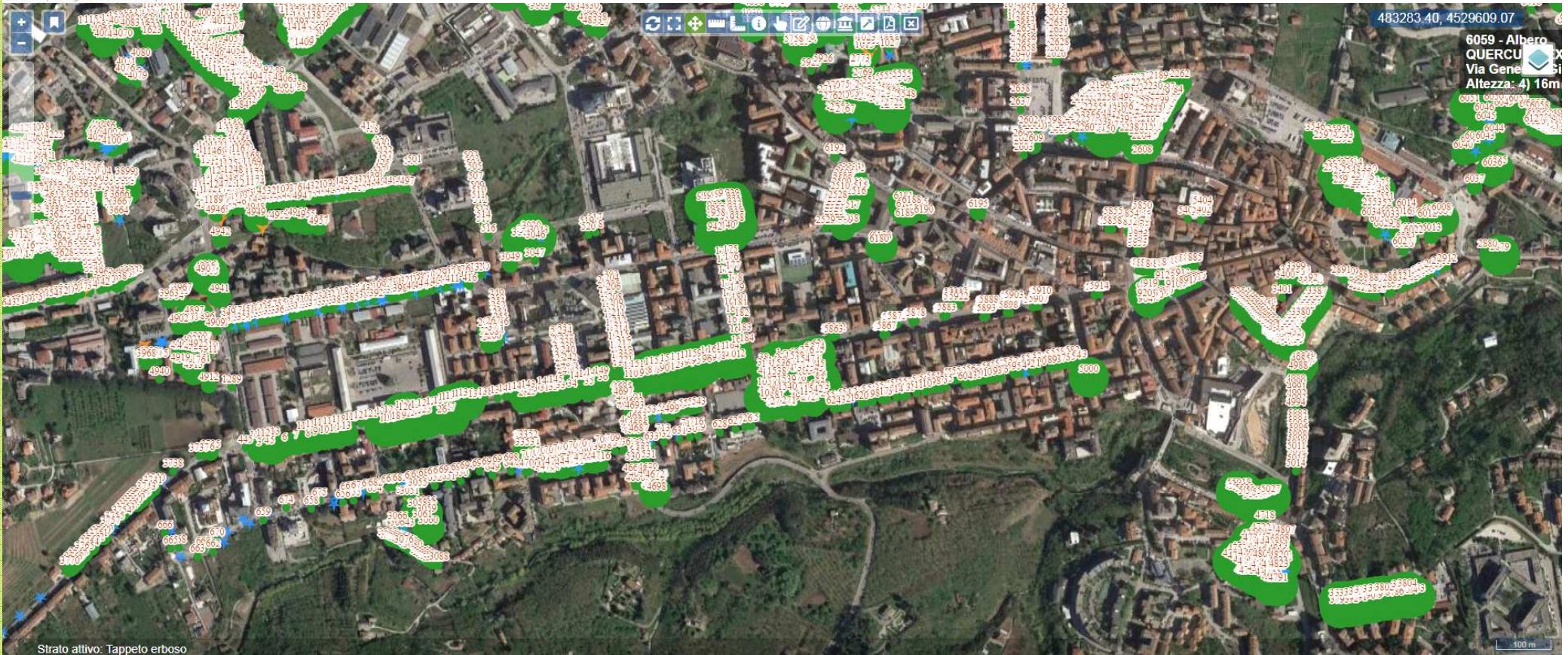
Indicazioni, Visioni e Contributi per "progettare" il Piano del Verde della Città

LO STATO DELL'ARTE IL CENSIMENTO DEL VERDE PUBBLICO

DECRETO 10 MARZO 2020 DEL MINISTERO DELL'AMBIENTE
E DELLA TUTELA DEL TERRITORIO E DEL MARE
PUBBLIGATO IN G. U. 04 APRILE 2020 SERIE GENERALE 90

«CRITERI AMBIENTALI MINIMI PER IL SERVIZIO DI
GESTIONE DEL VERDE PUBBLICO E LA FORNITURA DI
PRODOTTI PER LA CURA DEL VERDE»

 **GINVE**
Soluzioni per la gestione del verde pubblico



COMUNE DI AVELLINO
SETTORE VI - ASSETTO E SVILUPPO DEL TERRITORIO
SERVIZIO PIANI E PROGRAMMI


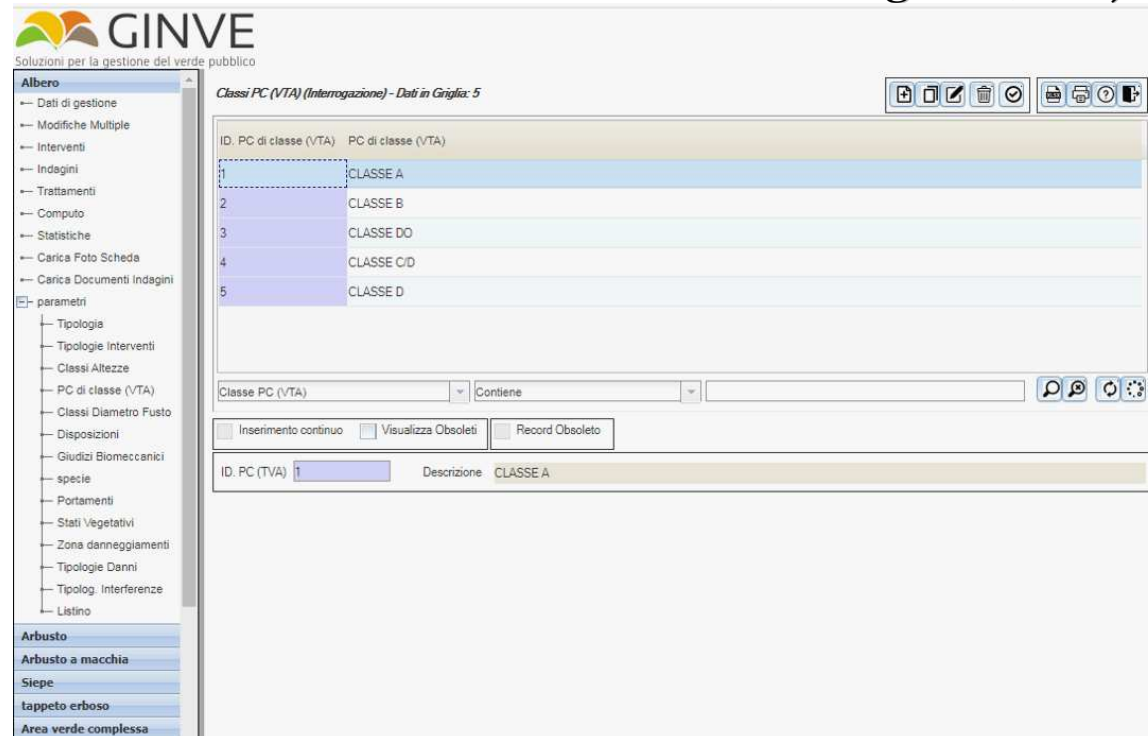


Il Piano del Verde
Consultazione Pubblica

Indicazioni, Visioni e Contributi per "progettare" il Piano del Verde della Città

LO STATO DELL'ARTE IL CENSIMENTO DEL VERDE PUBBLICO

Database pubblico ed accessibile a tutti alle numerose caratteristiche quali: specie botaniche presenti e loro ubicazione, caratteristiche dendrometriche, informazioni sullo stato di salute degli alberi e sulle altre componenti del verde pubblico (prati, cespugli, aiuole, aree giochi, ecc.).

Albero

- Dati di gestione
- Modifiche Multiple
- Interventi
- Indagini
- Trattamenti
- Computo
- Statistiche
- Carica Foto Scheda
- Carica Documenti Indagini
- [-] parametri
 - Tipologia
 - Tipologie Interventi
 - Classi Altezze
 - PC di classe (VTA)
 - Classi Diametro Fusto
 - Disposizioni
 - Giudizi Biomeccanici
 - specie
 - Portamenti
 - Stati Vegetativi
 - Zona danneggiamenti
 - Tipologie Danni
 - Tipolog. Interferenze
 - Listino
- Arbusto
- Arbusto a macchia
- Siepe
- tappeto erboso
- Area verde complessa

Classi PC (VTA) (Interrogazione) - Dati in Griglia: 5

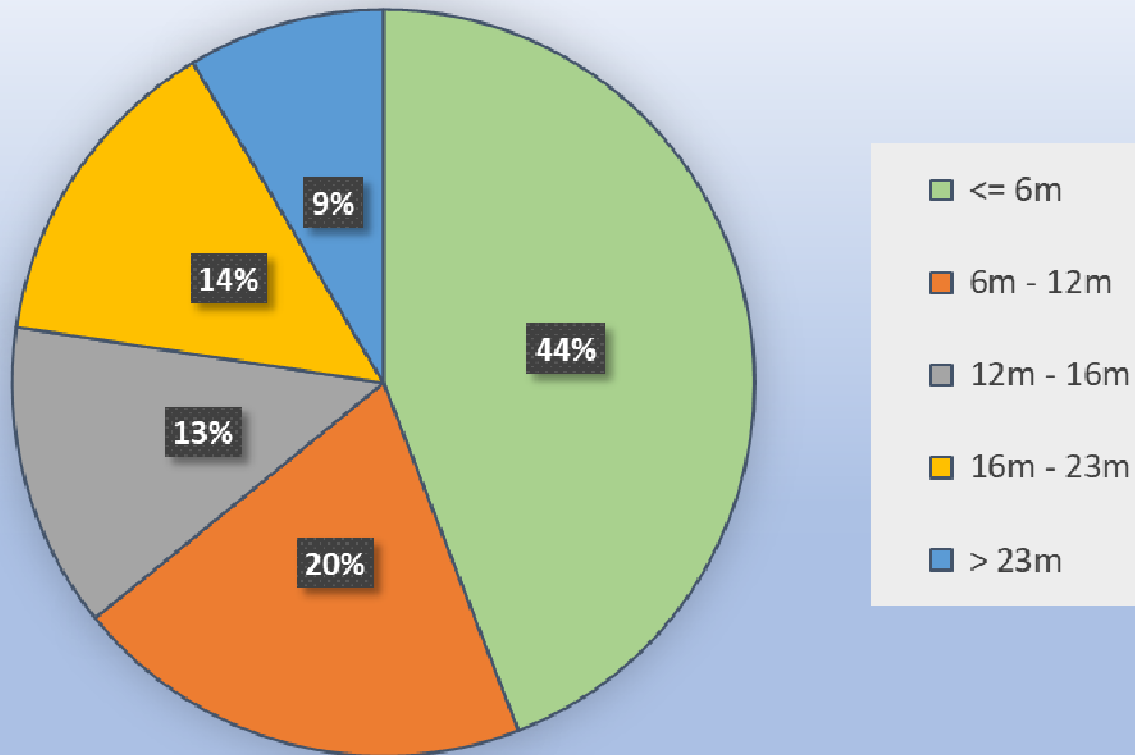
ID. PC di classe (VTA)	PC di classe (VTA)
1	CLASSE A
2	CLASSE B
3	CLASSE DO
4	CLASSE C/D
5	CLASSE D

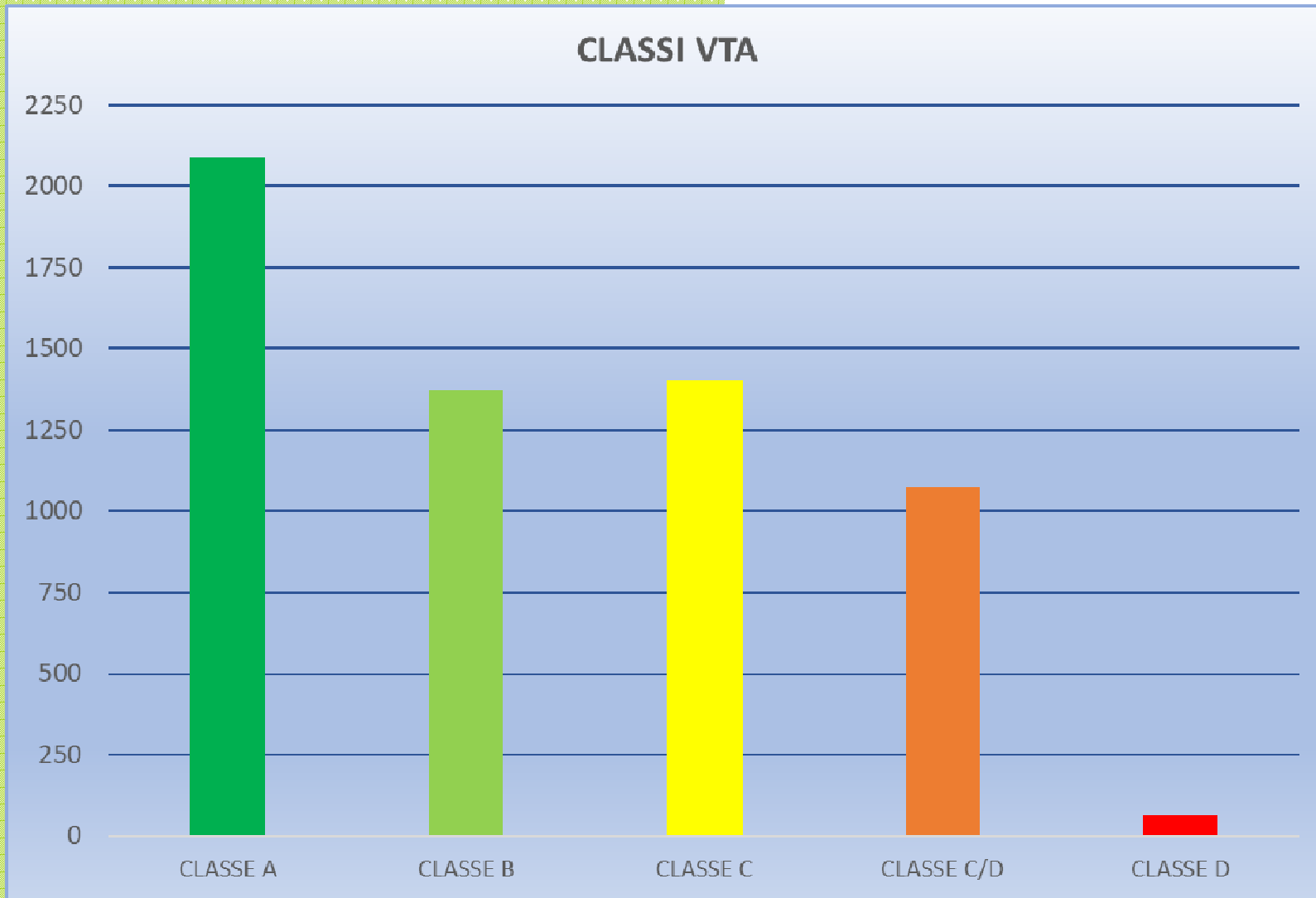
Classe PC (VTA) [] Contiene []

Inserimento continuo Visualizza Obsoleti Record Obsoleto

ID. PC (TVA)	Descrizione	CLASSE
1		CLASSE A

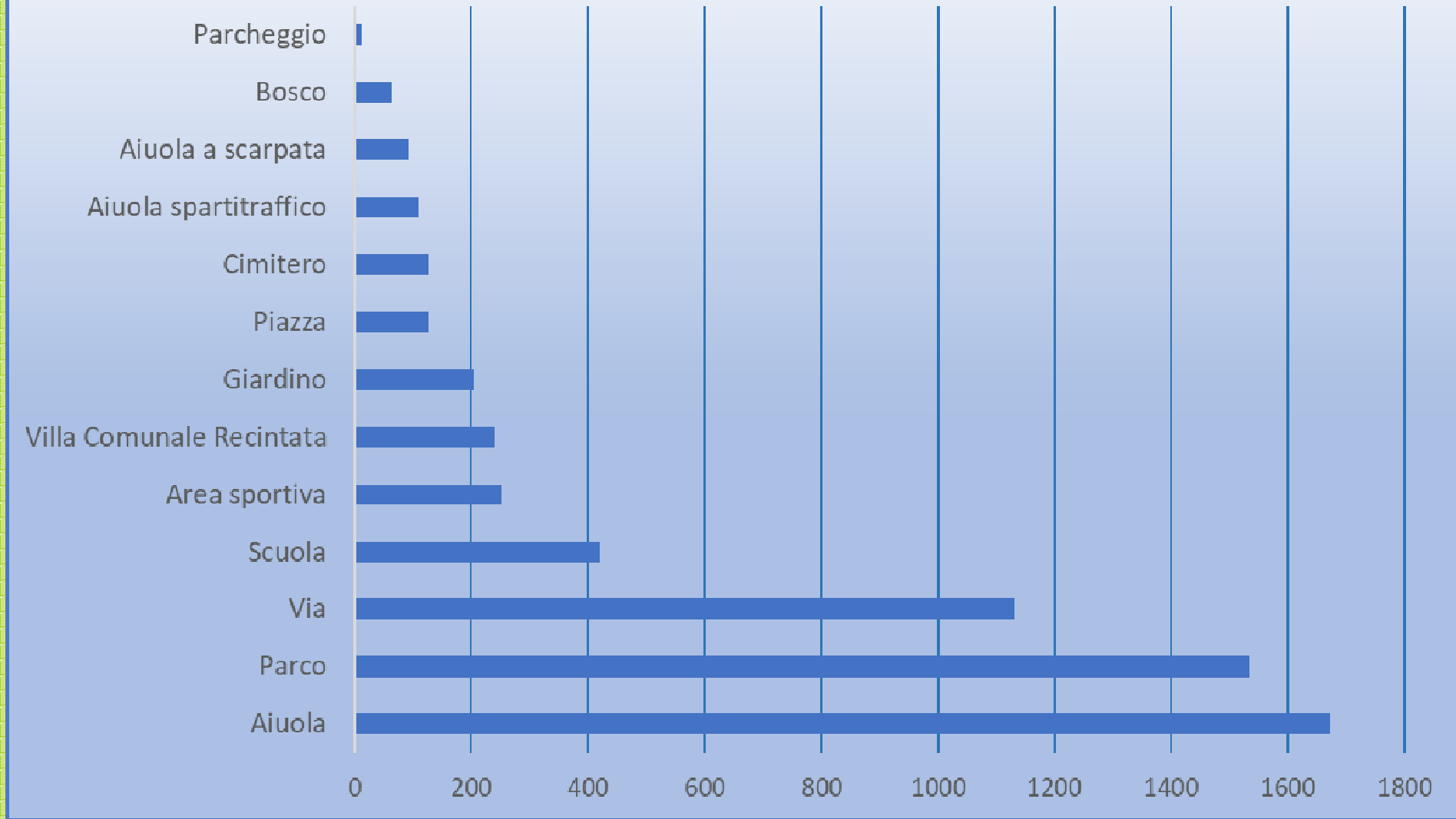
CLASSI DI ALTEZZA






Il VTA (Visual Tree Assessment) è una metodologia di indagine utile ad esaminare le caratteristiche morfologiche e strutturali di un albero per individuarne eventuali difetti strutturali ed analizzare la stabilità delle alberature e la propensione al cedimento

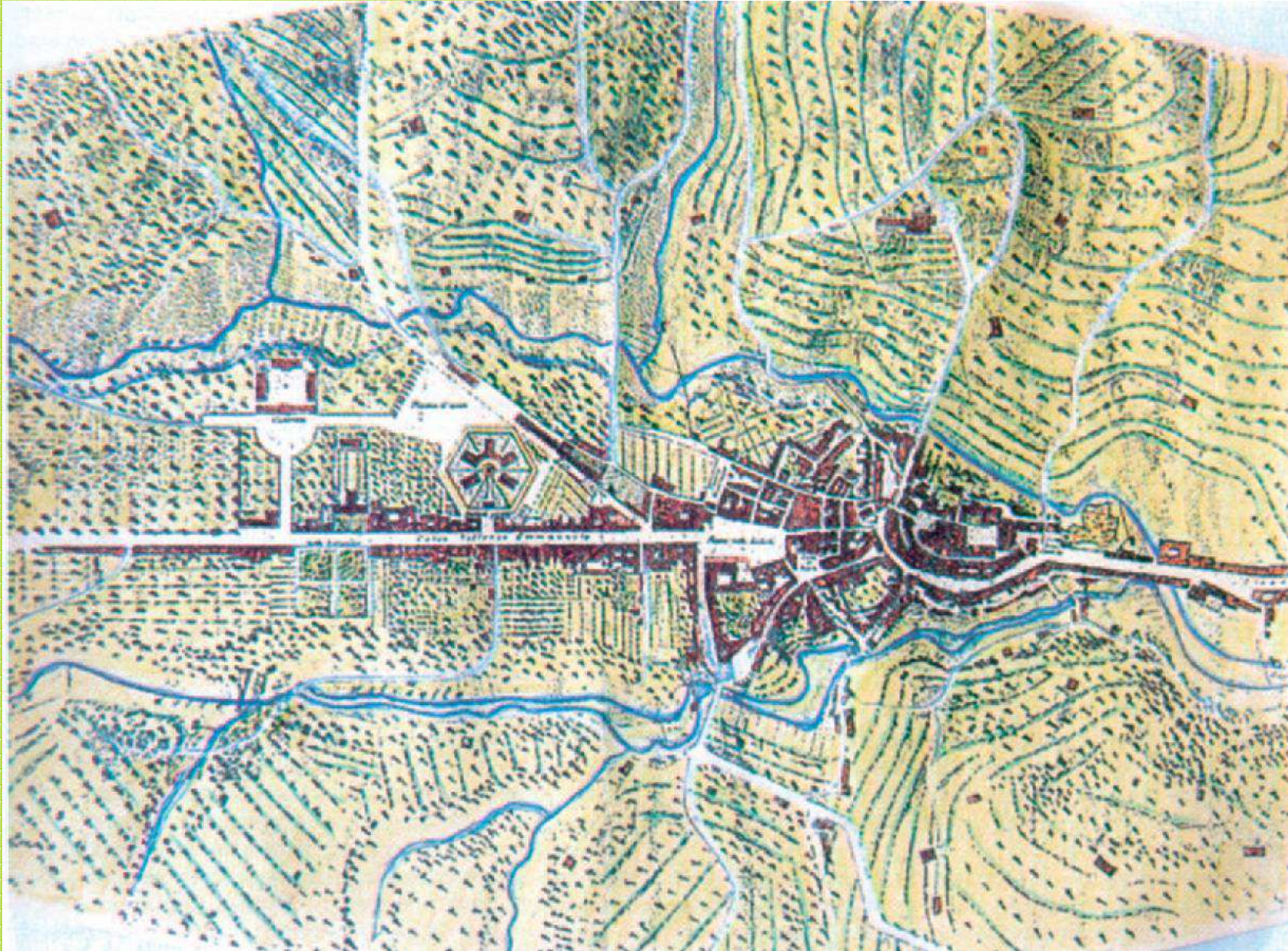
TIPOLOGIA UBICAZIONE



SPECIE IN NUMERO SUPERIORE A 100

QUERCUS ILEX	416
ROBINIA PSEUDOACACIA	314
TILIA SP.	314
PRUNUS CERASIFERA "PISSARDII"	300
CUPRESSUS SEMPERVIRENS	298
CERCIS SILIQUASTRUM	261
PLATANUS HISPANICA	236
VIBURNUM SP.	233
LIGUSTRUM SP.	232
CEDRUS DEODARA	189
PLATANUS SP.	167
MAGNOLIA GRANDIFLORA	155
ACER NEGUNDO	143
LAGERSTROEMIA INDICA	132
PINIUS PINFA	112
CEDRUS ATLANTICA "GLAUCA"	108
GINKGO BILOBA	107





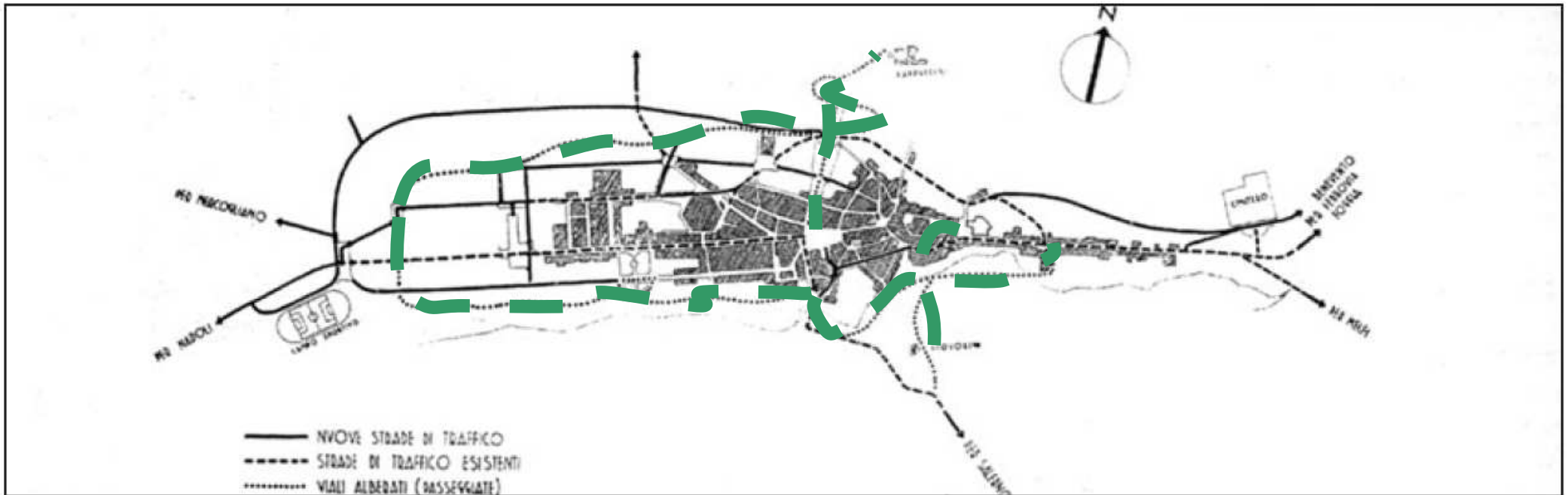


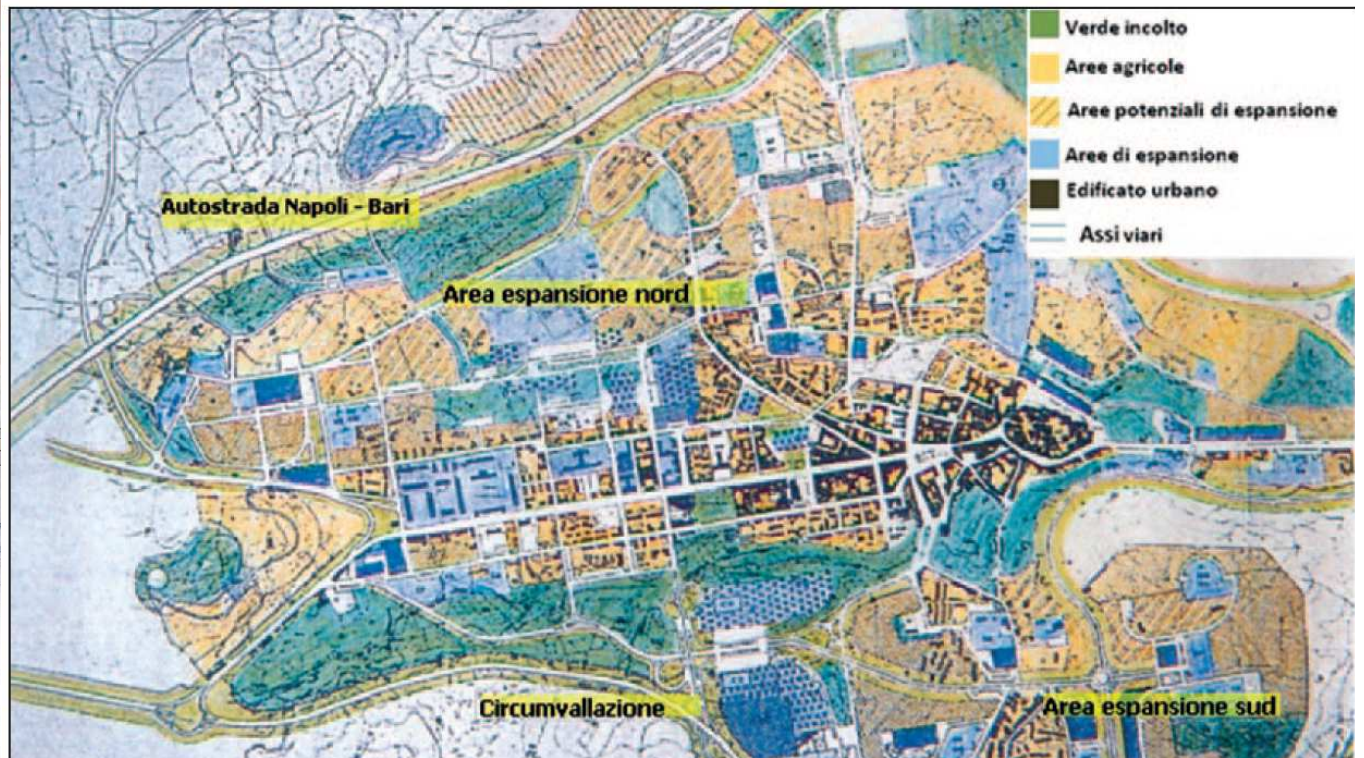
Fig. 5 – Schema delle comunicazioni e delle arterie principali secondo il piano regolatore generale Valle. 1933.



Fig. 6 – Espansione della città di Avellino. Anni '20-'60. Fonte: Fraternali 1996



Stralcio Planimetria del PRG Città di Avellino 1913 - Ing. Cucciniello



COMUNE DI AVELLINO
 SETTORE VI - ASSETTO E SVILUPPO DEL TERRITORIO
 SERVIZIO PIANI E PROGRAMMI



Il Piano del Verde
Consultazione Pubblica


Indicazioni, Visioni e Contributi per "progettare" il Piano del Verde della Città

Patrimonio storico e ambientale

-  Edifici da tutelare e pertinenze Art. 7,9
-  Manufatti di valore storico - documentario Art. 7,9
-  Aree di valore storico-ambientale Art. 7, 9, 30
-  Siti archeologici - SU. 00000 01449.03.05 Art. 32
-  Area percorsa dai cunicoli della Collina La Terra Art. 30
-  Assi ordinatori della città storica Art. 28
-  Sistema delle piazze storiche Art. 28
-  Viali e alberature storiche Art. 30
-  Percorsi e tracciati di valore storico - ambientale Art. 28
-  Il sistema dei mulini del Fenestrelle Art. 22, 29
-  Colture a vigneto di valore storico-paesaggistico Art. 21, 30
-  Area boscata Art. 20
-  Area agricola Art. 20
-  Parco agricolo Art. 23
-  Parco del Fenestrelle Art. 22
-  Fiumi e corsi d'acqua Art. 32



TRACCE E PERSISTENZE



COMUNE DI AVELLINO
SETTORE VI - ASSETTO E SVILUPPO DEL TERRITORIO
SERVIZIO PIANI E PROGRAMMI



Il Piano del Verde
Consultazione Pubblica

Indicazioni, Visioni e Contributi per "progettare" il Piano del Verde della Città

TRACCE E PERSISTENZE

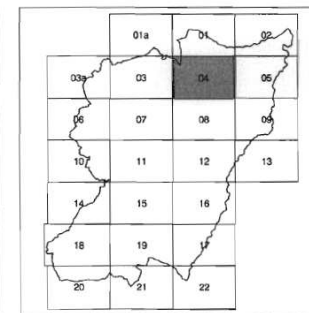
Il contesto rurale e paesaggistico

La tappa 15 ed 19 del sentiero di Europa E1

Capo Nord (Norvegia) – Capo Passera (Sicilia)



DENOMINAZIONE	Casale C/da Scrofeta	Via Scrofeta/ Camposanto vecchio
PROPRIETA'	<input checked="" type="checkbox"/> Privata <input type="checkbox"/> Ecclesiastica	<input type="checkbox"/> Pubblica
EPOCA DI COSTRUZIONE	<input type="checkbox"/> XVII sec. <input type="checkbox"/> XVIII sec. <input type="checkbox"/> XIX sec. <input checked="" type="checkbox"/> XX sec.	<input type="checkbox"/> Interventi di Restauro <input checked="" type="checkbox"/> Nessun intervento di Restauro
USO PREVALENTE	<input checked="" type="checkbox"/> Residenza <input type="checkbox"/> Luoghi di culto <input type="checkbox"/> Scuola <input type="checkbox"/> Uffici <input type="checkbox"/> Att. Sanitarie / Assistenziali <input type="checkbox"/> Deposito <input type="checkbox"/> Commercio	<input type="checkbox"/> Utilizzato <input checked="" type="checkbox"/> Non utilizzato
USO AL PIANO TERRA	<input checked="" type="checkbox"/> Residenza <input type="checkbox"/> Luoghi di culto <input type="checkbox"/> Scuola <input type="checkbox"/> Uffici <input type="checkbox"/> Att. Sanitarie / Assistenziali <input type="checkbox"/> Deposito <input type="checkbox"/> Commercio	<input type="checkbox"/> Utilizzato <input checked="" type="checkbox"/> Non utilizzato
STATO DI CONSERVAZIONE	<input type="checkbox"/> Pessimo <input type="checkbox"/> Mediocre <input checked="" type="checkbox"/> Sufficiente <input type="checkbox"/> Buono	
TUTELA		<input type="checkbox"/> Digs.42/2004 <input type="checkbox"/> Catalogo dei Beni di Interesse



Gruppo 3:
Edifici di valore
documentario
art.7



COMUNE DI AVELLINO
SETTORE VI – ASSETTO E SVILUPPO DEL TERRITORIO
SERVIZIO PIANI E PROGRAMMI



Il Piano del Verde
Consultazione Pubblica

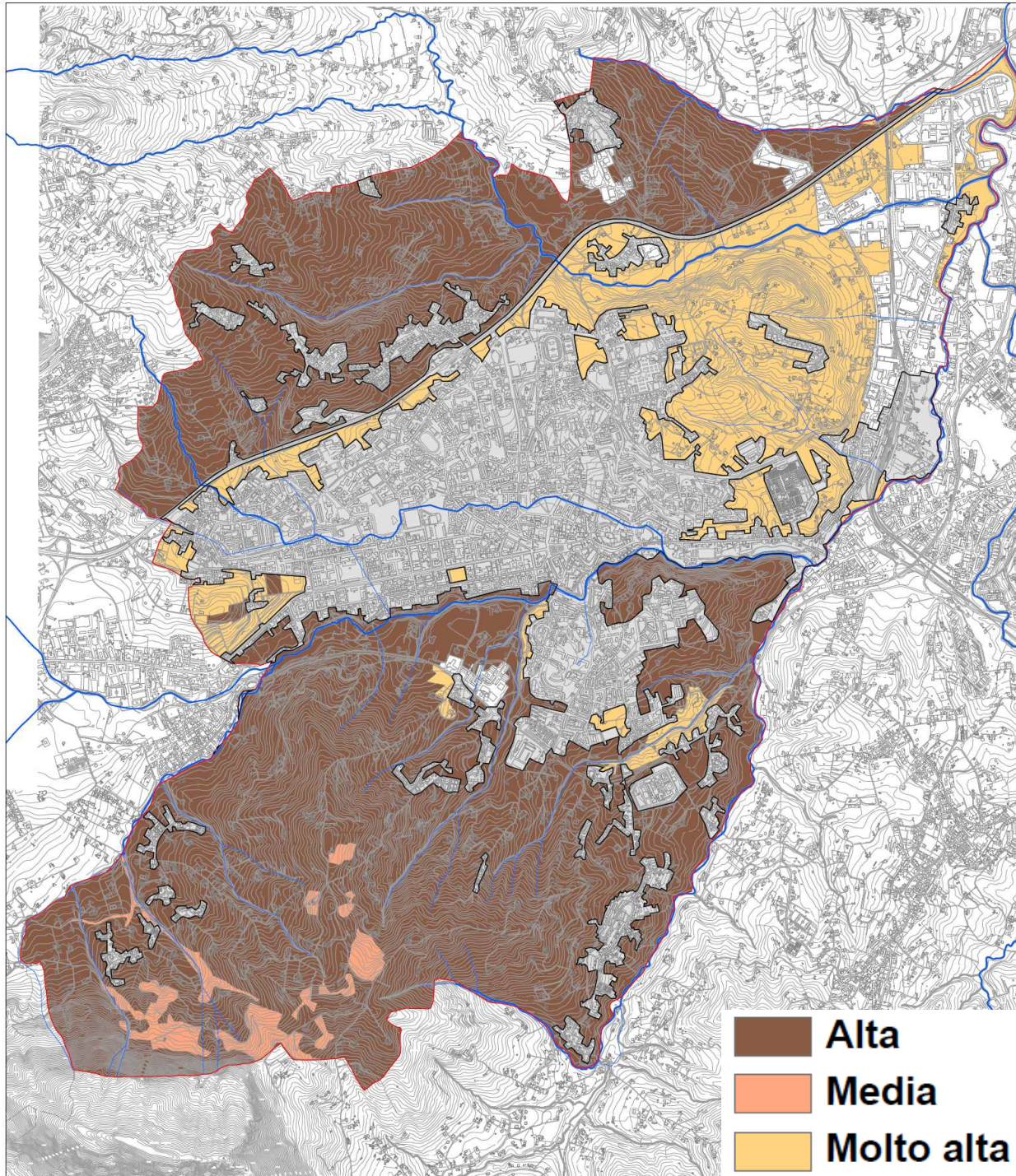
Indicazioni, Visioni e Contributi per "progettare" il Piano del Verde della Città

Caratteristiche ecosistemiche del campo naturale ed aperto **LA PRESSIONE ANTROPICA**

La Pressione Antropica fornisce una stima sintetica del grado di disturbo prodotto dall'uomo .

Gli indicatori per la determinazione della Pressione Antropica forniscono una stima indiretta e sintetica del grado di disturbo indotto su un biotipo dalle attività umane e dalle infrastrutture presenti sul territorio.

Si stimano le interferenze maggiori dovute ai seguenti indicatori:
Frammentazione prodotta da rete viaria.
Adiacenza con aree industriali, cave, centri urbani, aree agricole.
Diffusione del disturbo antropico.



Caratteristiche ecosistemiche del campo naturale ed aperto **LA SENSIBILITA' ECOLOGICA**

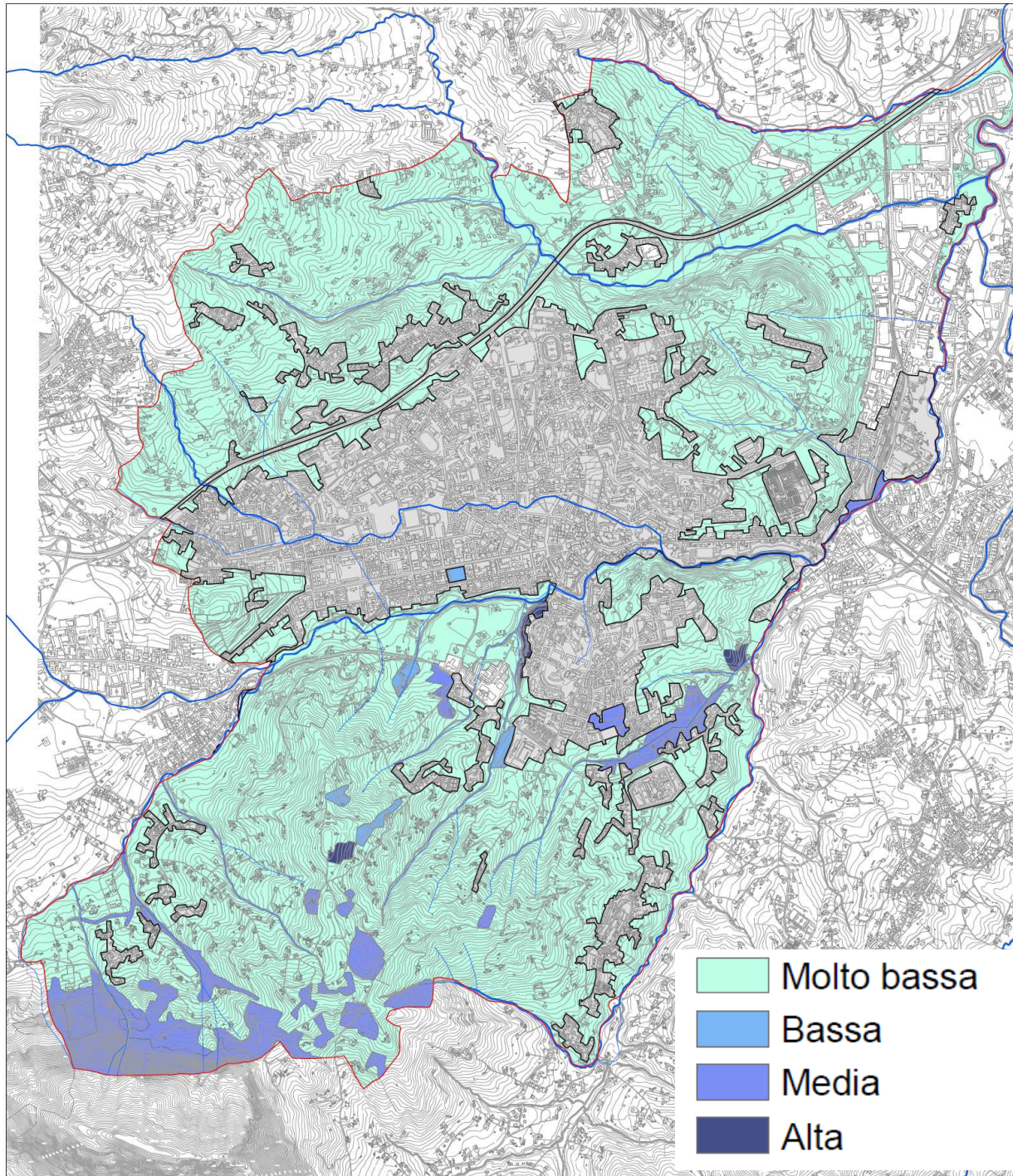
La Sensibilità Ecologica è finalizzata ad evidenziare quanto un biotipo è soggetto al rischio di degrado o perché popolato da specie a rischio di estinzione, oppure per caratteristiche strutturali.

Indicatore che fa riferimento ai tipi di habitat indicati come “prioritari” nell’All.1 della Direttiva Habitat (Dir.92/43CEE), oggetto di maggiore attenzione ai fini conservazionistici;

Indicatori di Biodiversità che si riferiscono alla presenza potenziale di specie a rischio, faunistiche e floristiche, in base a criteri di idoneità ecologica specie – habitat ed in base ai rispettivi areali di presenza e distribuzione:

Indicatori che si riferiscono a parametri ecologici, direttamente ricavati dalla Carta degli Habitat (isolamento, dimensione, rarità), espressione indiretta di uno stato precario di conservazione.

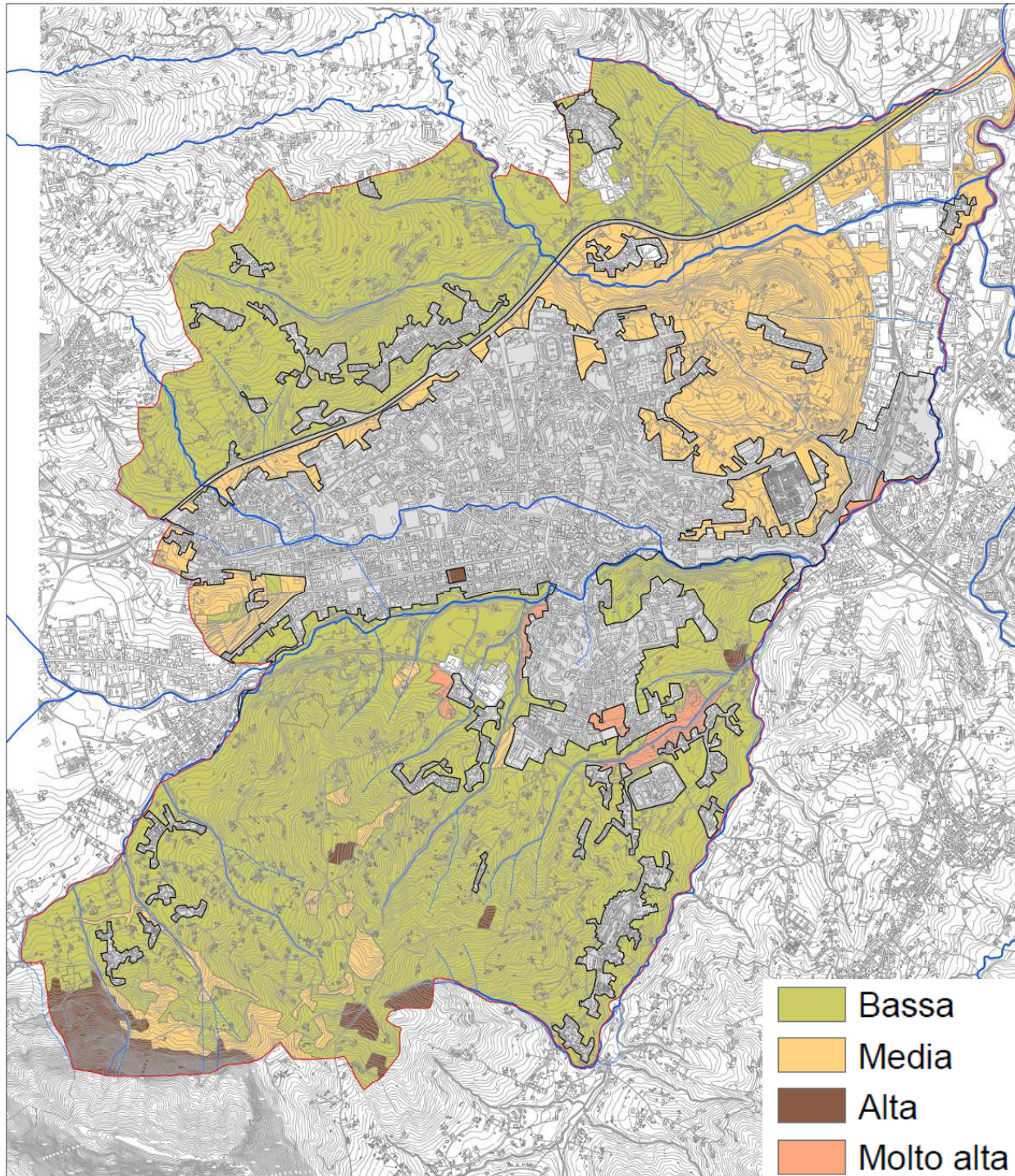
La sensibilità ecologica esprime la vulnerabilità o, meglio la predisposizione intrinseca di un biotopo a subire un danno, indipendentemente dalle pressioni di natura antropica cui esso è sottoposto.



Caratteristiche ecosistemiche del campo naturale ed aperto **LA FRAGILITA' AMBIENTALE**

La Fragilità Ambientale deriva
dalla combinazione di Sensibilità
Ecologica e Pressione Antropica.

Evidenzia le aree più sensibili e
contemporaneamente più
“pressate” dal disturbo
antropico.



Caratteristiche ecosistemiche del campo naturale ed aperto **IL VALORE ECOLOGICO**

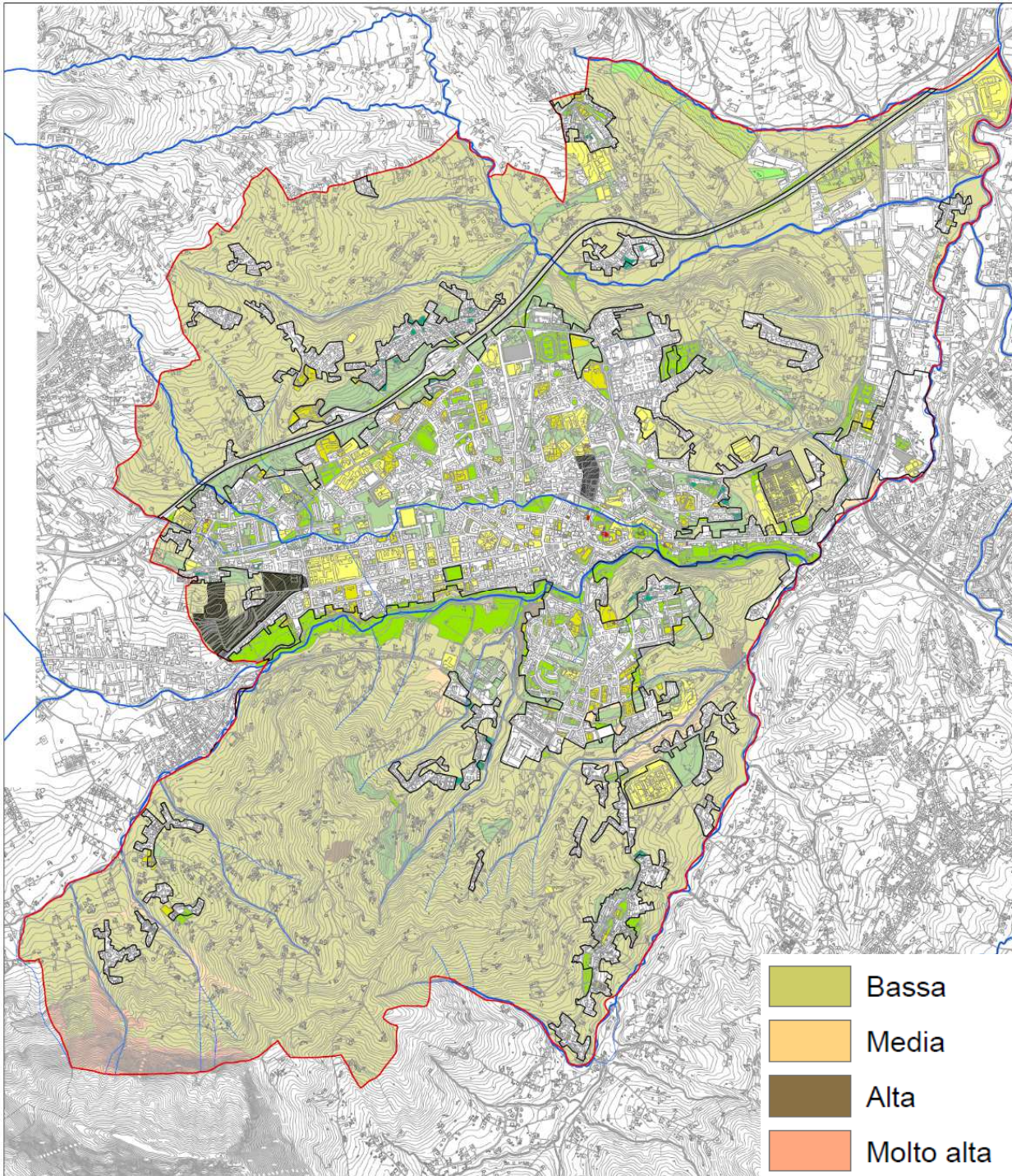
Il Valore Ecologico viene inteso come
“valore naturale” e misura il livello di
qualità di un biotopo dal punto di vista
ambientale.

Il valore ecologico è da intendersi con l’accezione
di pregio naturale e per la sua stima, elaborata
nella Carta della Natura dell’Arpac, si tiene conto
di tre diversi tipi di set di indicatori.

Indicatori che recepiscono valori (aree e tipi di
habitat) già riconosciuti in base alla Direttiva
Habitat (Dir.92/43CEE) e aree Ramsar .

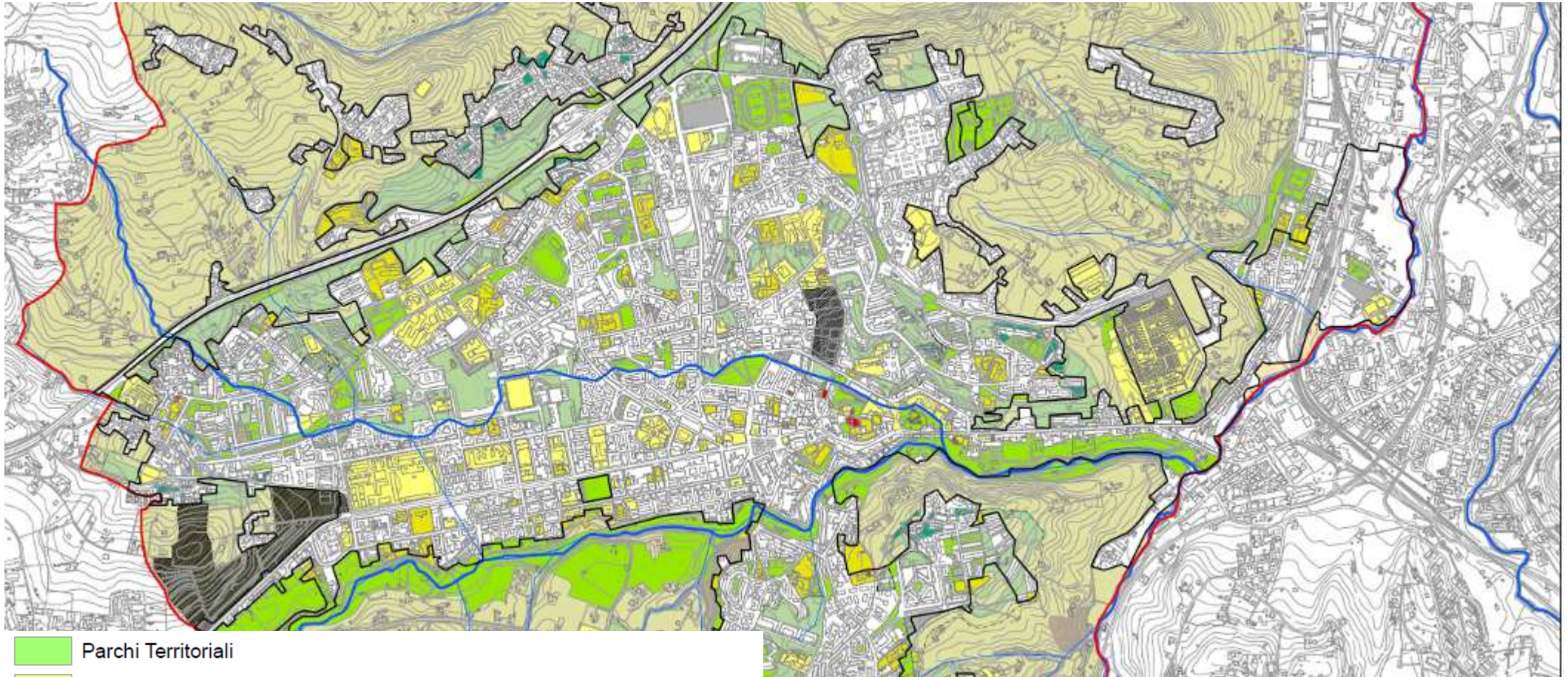
Indicatori di Biodiversità che si riferiscono alla
presenza potenziale di specie floristiche e
faunistiche in base a criteri di idoneità ecologica
specie – habitat ed in base ai rispettivi areali di
presenza e distribuzione (In Campania: 55 specie
vegetali e 244 specie di vertebrati)









Indicatori che si riferiscono a parametri ecologici,
direttamente ricavati dalla Carta degli habitat
(forma, dimensione, rarità), espressione indiretta
di un buono stato di conservazione.



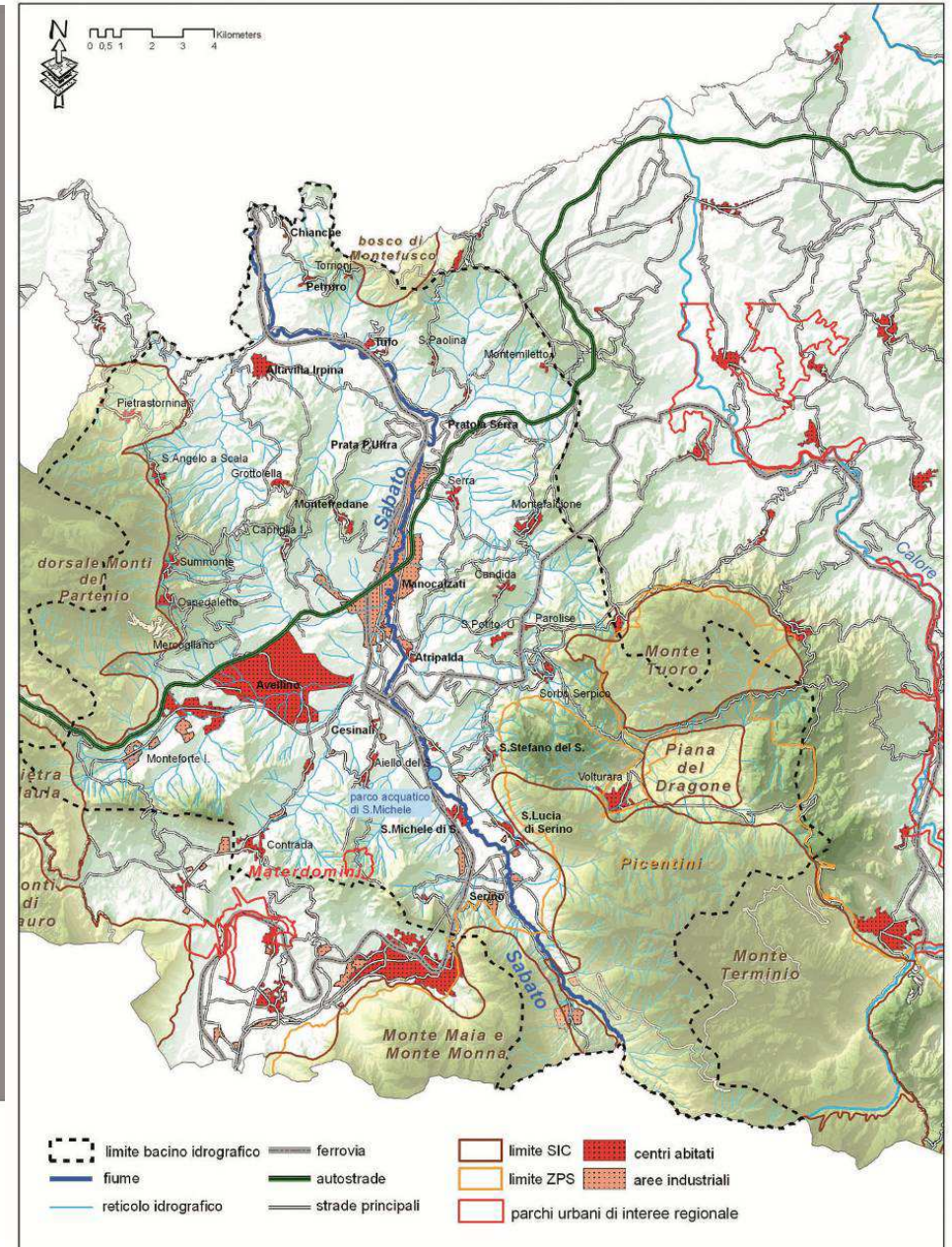
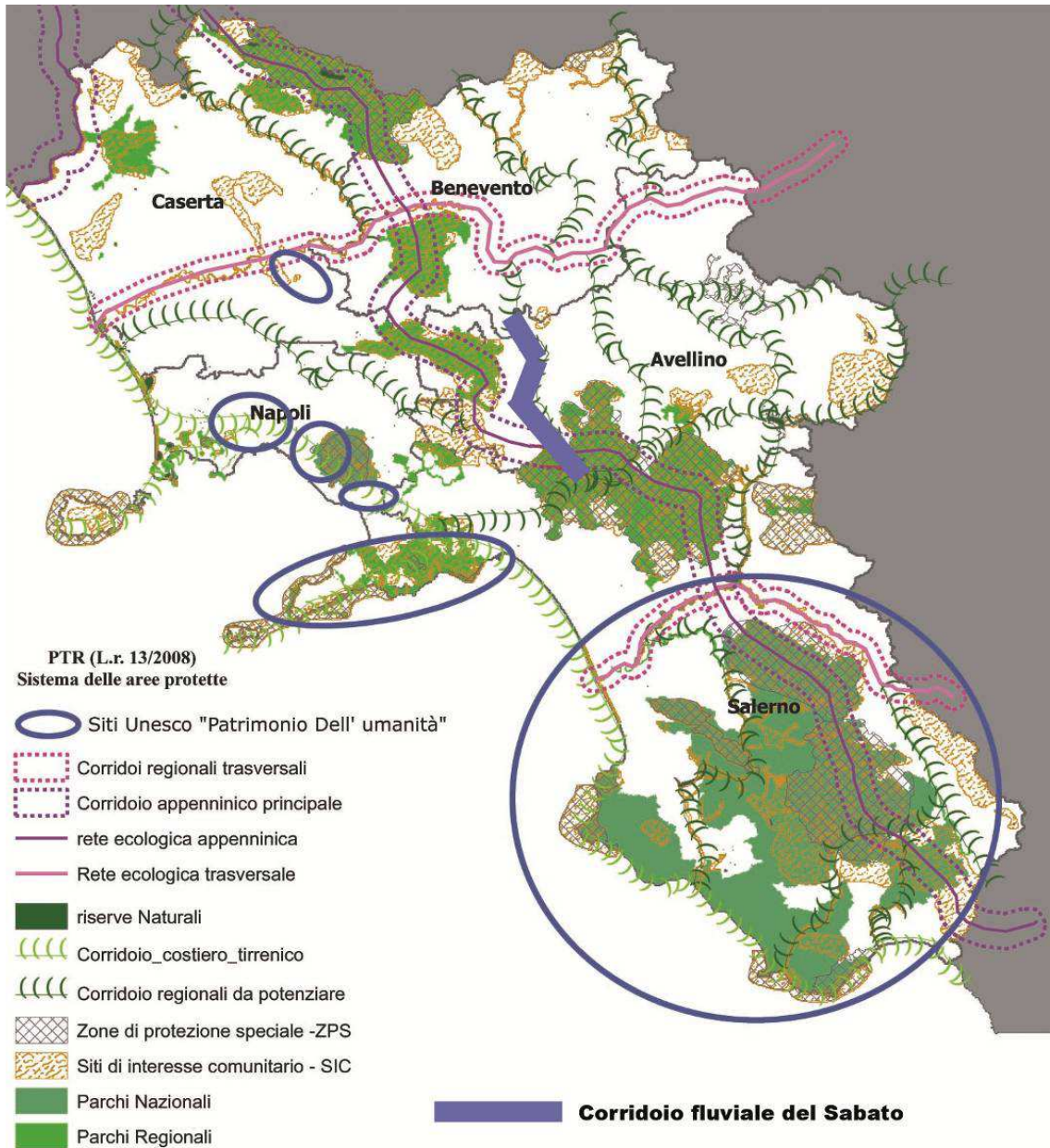
Caratteristiche ecosistemiche del campo naturale ed aperto

IL VALORE ECOLOGICO



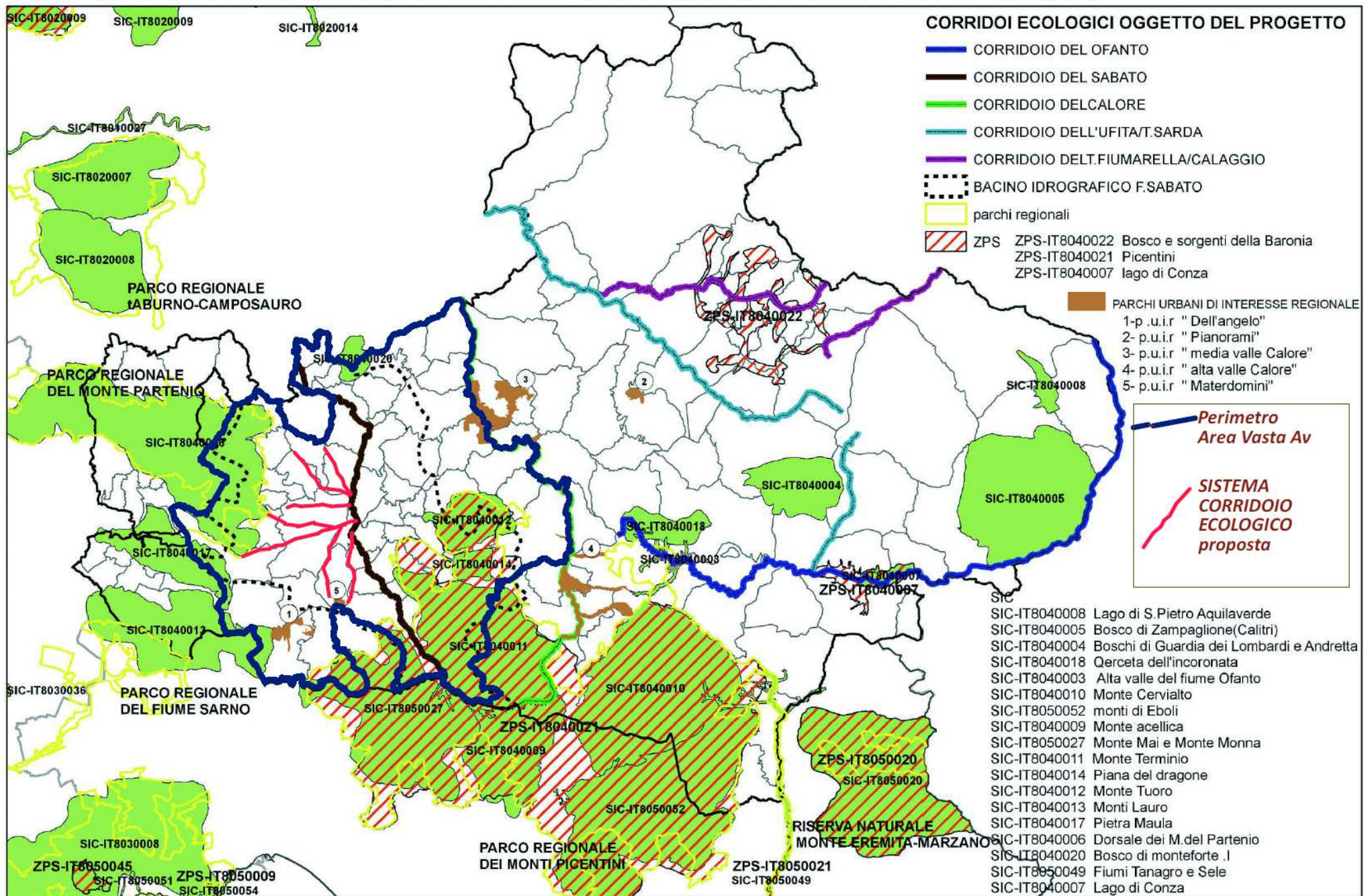
-  Parchi Territoriali
-  Altri Servizi e Attrezzature - Giallo
-  Altri Servizi ed Attrezzature - Giallo
-  Aree da Cedere per Servizi Relative alle Zone in Corso di Trasformazione
-  Aree da Trasformare per Servizi - Acquisizione Pubblica o Cessione Privata
-  Aree di Cessione per Servizi
-  Aree di Cessione per Servizi_giallo
-  Aree di Cessione per Servizi_verde

LE SCELTE STRATEGICHE PER LA RETE ECOLOGICA, DIRETTRICI E CONNESSIONI NATURALISTICHE INTRA E SOVRA-COMUNALI.



CARTOGRAFIA GENERALE

SISTEMA AREE NATURALISTICHE SIC-ZPS-PARCHI REGIONALI ED URBANI



COMUNE DI AVELLINO
SETTORE VI - ASSETTO E SVILUPPO DEL TERRITORIO
SERVIZIO PIANI E PROGRAMMI



Il Piano del Verde
Consultazione Pubblica

Indicazioni, Visioni e Contributi per "progettare" il Piano del Verde della Città

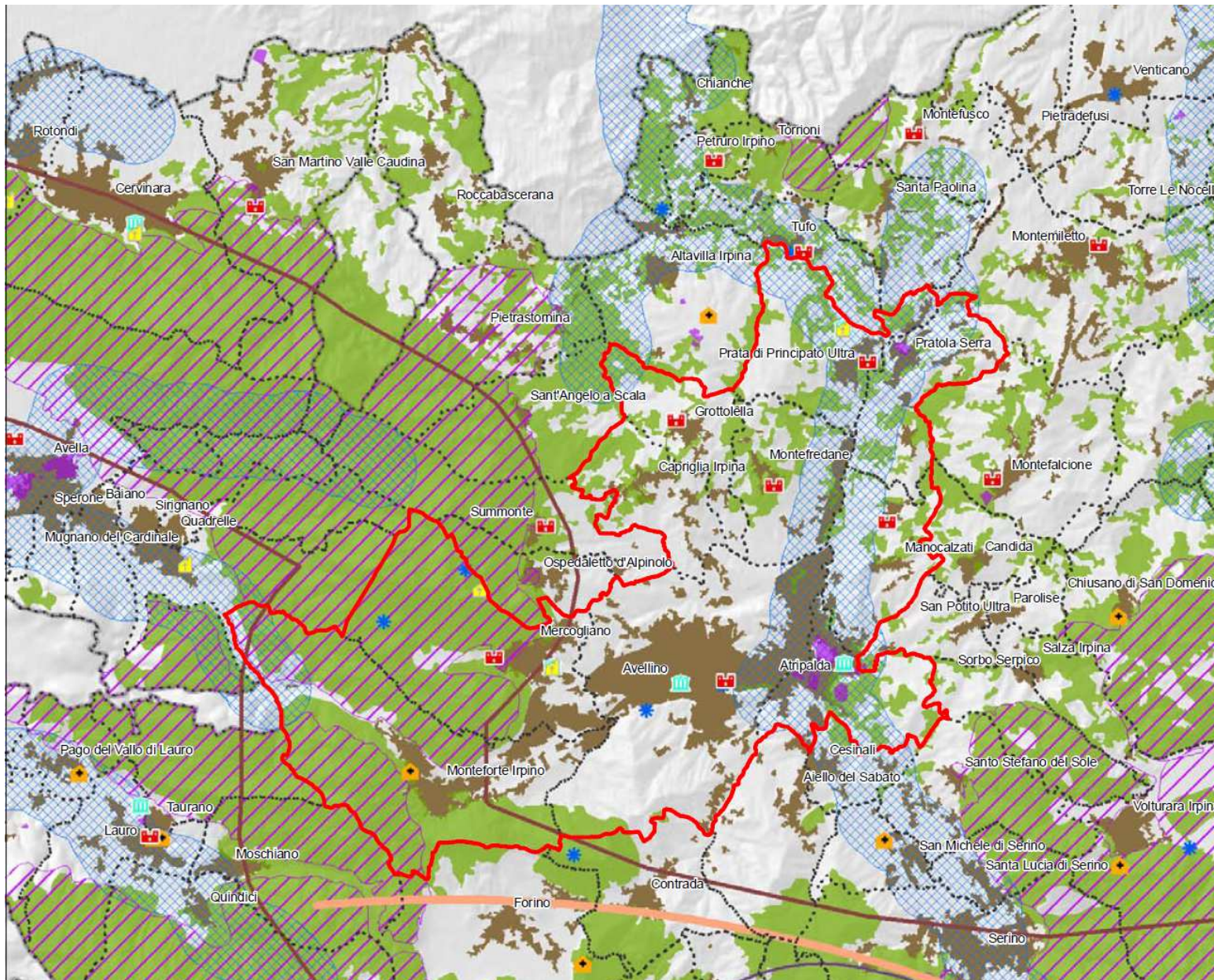
COMUNI	VIGENZA PIANI URBANISTICI			Elementi e temi di scala sovracomunale contenute nei PUC
	Preliminare	Adottato	IN VIGORE	
Aiello del Sabato			Del. C.C. n° 11 del 01 Aprile 2016	Parco urbano di Interesse Regionale L.R.17/03 del Bosco Materdomini- / Base Scout di rilievo nazionale / Ecomuseo Vivente
Atripalda	Del. G.C. 150 del 9.9.2014			Parco Archeologico diffuso Abellinum - Ferrovia Av-Rocchetta S.A. - Parchi naturalistici del Salzola e della Collina di San Gregorio -
AVELLINO			Dec. Pr. Prov. Av N°1 del 15.1.2008	
Cesinali		Del. G.C. 68 del 13.11.2018		Diffusa capacità insediativa residua -lotti di completamento _ tipologie residenziali minime
Mercogliano		Del. G.C. 188 del 30.09.2020		Sistema policentrico di valorizzazione di Montevergine, emergenze storico-architettoniche (l'Abbazia) e naturalistiche (Campo Maggiore, Acquafidia) / Parco naturalistico Acqua delle Noci e Acqua del Pero Capocastello- Tutela e salvaguardia assoluta Territorio Agricolo Torrente San Francesco - Comparti produttivi /commerciali e direzionali per 88000 mq
Monteforte Irpino		Del. G.C. 150 del 30.09.2020		Parco Fluviale del Fenestrelle - Valorizzazione immobili confiscati alla camorra - Nuovo cimitero e forno crematorio - Parco agricolo
Capriglia Irpina	Del. G.C. 9 del 26.2.2021			Sistemi periurbani lineari da riqualificare -(Ambiti Breccelle, Campilonghi, c/oPicarelli)
Grottolella	Del. G.C. 72 del 17.10.2019			Riconversione funzionale e produttiva e riqualificazione ambientale delle strutture esistenti nel centro storico. / Aree di trasformabilità per insediamenti integrati - privato-pubblico
Montefredane			Del. C.C. n° 16 del 16 Luglio 2016	Zone agricole di preminente valore paesaggistico e di valore strategico legate alle produzioni tipiche di qualità / Comparti perequativi per il terziario (Arcella)
Manocalzati	Del. G.C. 2 del 14.1.2021			Elementi di connessione ecologica- Fiume Sabato / Consolidamento della mixtè funzionale prevalentemente produttiva e di consolidamento produttivo (aree verso zona Asi)
Prata Principato Ultra		DGC N.29 DEL 29.09.2020		Parco dell'ArciBasilica dell'Annunziata / Area di riqualificazioen ex cava per attività integrate di produzione e servizi / Corridoio ecologico del Sabato
Pratola Serra			Del. C.C. n° 43 del 6 ottobre 2016	

LE SCELTE STRATEGICHE PER LA RETE ECOLOGICA. DIRETTRICI E CONNESSIONI INTRA E SOVRA-COMUNALI

- Elementi della Rete Ecologica Regionale :
 - Corridoio appenninico principale;
 - Corridoi Regionali da potenziare – Corridoio fluviale del Sabato ;
 - Direttrici Polifunzionali REP (Rete Ecologica Provinciale);
 - Collegamento tra le aree protette . Sic Pietra Maula- Parco del Monte Partenio
- Aree Nucleo REP (rete ecologica provinciale):
 - Parchi naturalistici Regionale dei Monti Picentini e del Partenio
 - Sito di Importanza Comunitaria Monte Mai Monte Monna (elementi fondativi del solo costituito e non perimetrato Parco naturalistico regionale di Vallo di Lauro Pizzo Alvano L.R. 1/2007 , art. 31 co. 15)
 - Zona di Protezione Speciale per gli Uccelli Picentini



PTCP : La rete ecologica ed il sistema dei beni culturali



Sistema Beni Culturali

- Architetture Religiose a forte contenuto identitario
- Castelli e Strutture fortificate di interesse turistico
- Monumenti di interesse culturale
- Chiese rupestri
- Aree Archeologiche Vincolo

Elementi della Rete Ecologica

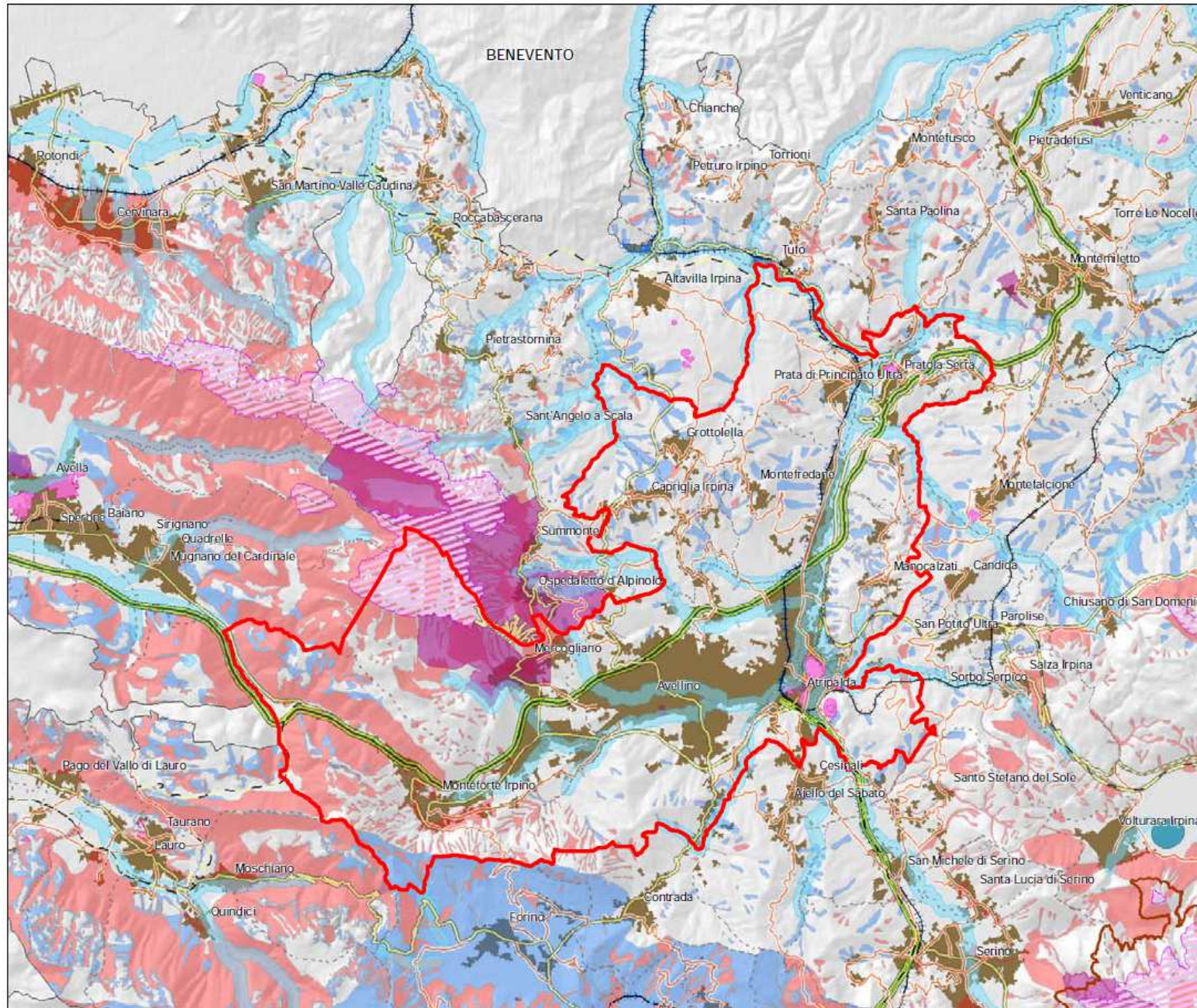
- Geositi
- Diretrici Polifunzionali REP
- Corridoio Appenninico Principale
- Corridoi Regionali
- Aree Nucleo REP
- Ecosistemi ed elementi di int. ecologico e faunistico
- Elementi Lineari di interesse ecologico

Sistema Insediativo

- Località Abitate (dato ISTAT 2011)
- Limiti Comunali
- Limite Sistema Città di Abellinum



PTCP : il sistema delle salvaguardie ambientali e dei rischi geomorfologici



Sistema Città di Abellinum

FIG. 3

Vincoli PSAI da frana

- Molto Elevato/a - Elevato/a
- Medio/a - Moderato/a

Vincoli Dlgs. 42/2004

- Arre a quota > 1200 sim L. 431/85
- Piano Territoriale Paesistico "Terminio Cervialto"
- Aree Rispetto Laghi L. 431/85
- Aree Rispetto Fiumi L. 431/85
- Vincoli archeologici ex L.1089/39
- Aree Vincolate ex L.1497/39

Sistema Stradale

- Rete di Progetto - Principale
- Rete di Progetto - Secondaria
- Rete Esistente - Principali di tipo autostradale (A-RA)
- Rete Esistente - Principali (SS-SR)
- Rete Esistente - Secondarie (SP)

Sistema Ferroviario

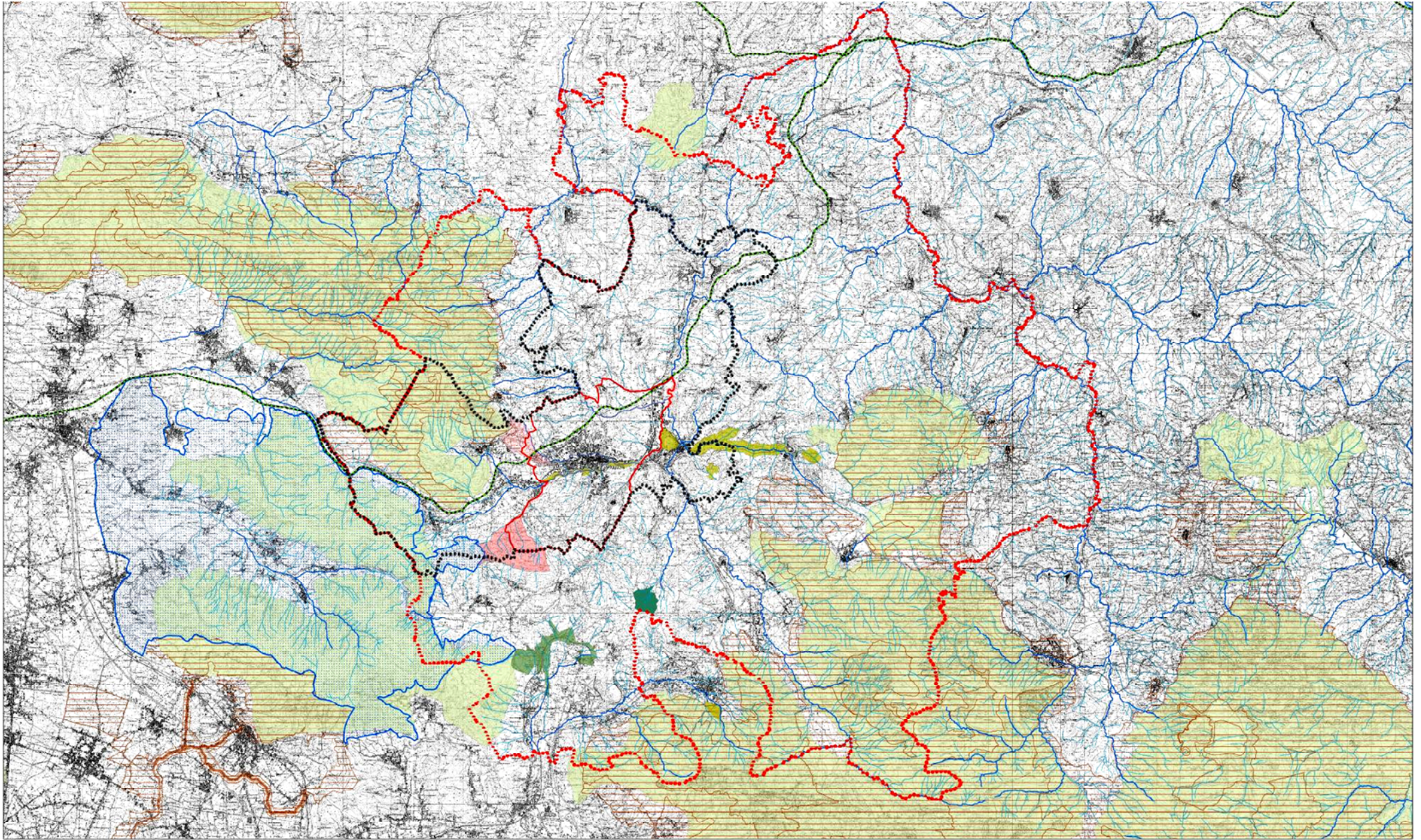
- Rete Ferroviaria Esistente
- Rete Ferroviaria di Progetto

Sistema Insediativo

- Località Abitate (dato ISTAT 2011)
- Limiti Comunali
- Limite Sistema Città di Abellinum



LE SCELTE STRATEGICHE PER LA RETE ECOLOGICA. DIRETTRICI E CONNESSIONI NATURALISTICHE INTRA E SOVRA-COMUNALI.



COMUNE DI AVELLINO
SETTORE VI – ASSETTO E SVILUPPO DEL TERRITORIO
SERVIZIO PIANI E PROGRAMMI




Il Piano del Verde
Consultazione Pubblica

Indicazioni, Visioni e Contributi per "progettare" il Piano del Verde della Città

I TERRITORI: AVELLINO

PORTA DI ACCESSO DEL PARCO NATURALISTICO PIZZO ALVANO -VALLO LAURO





AVELLINO CITTA' DEI PARCHI / TRA I FIUMI



COMUNE DI AVELLINO
SETTORE VI - ASSETTO E SVILUPPO DEL TERRITORIO
SERVIZIO PIANI E PROGRAMMI



Il Piano del Verde
Consultazione Pubblica

Indicazioni, Visioni e Contributi per "progettare" il Piano del Verde della Città

AVELLINO CITTA' DEI PARCHI / TRA I FIUMI

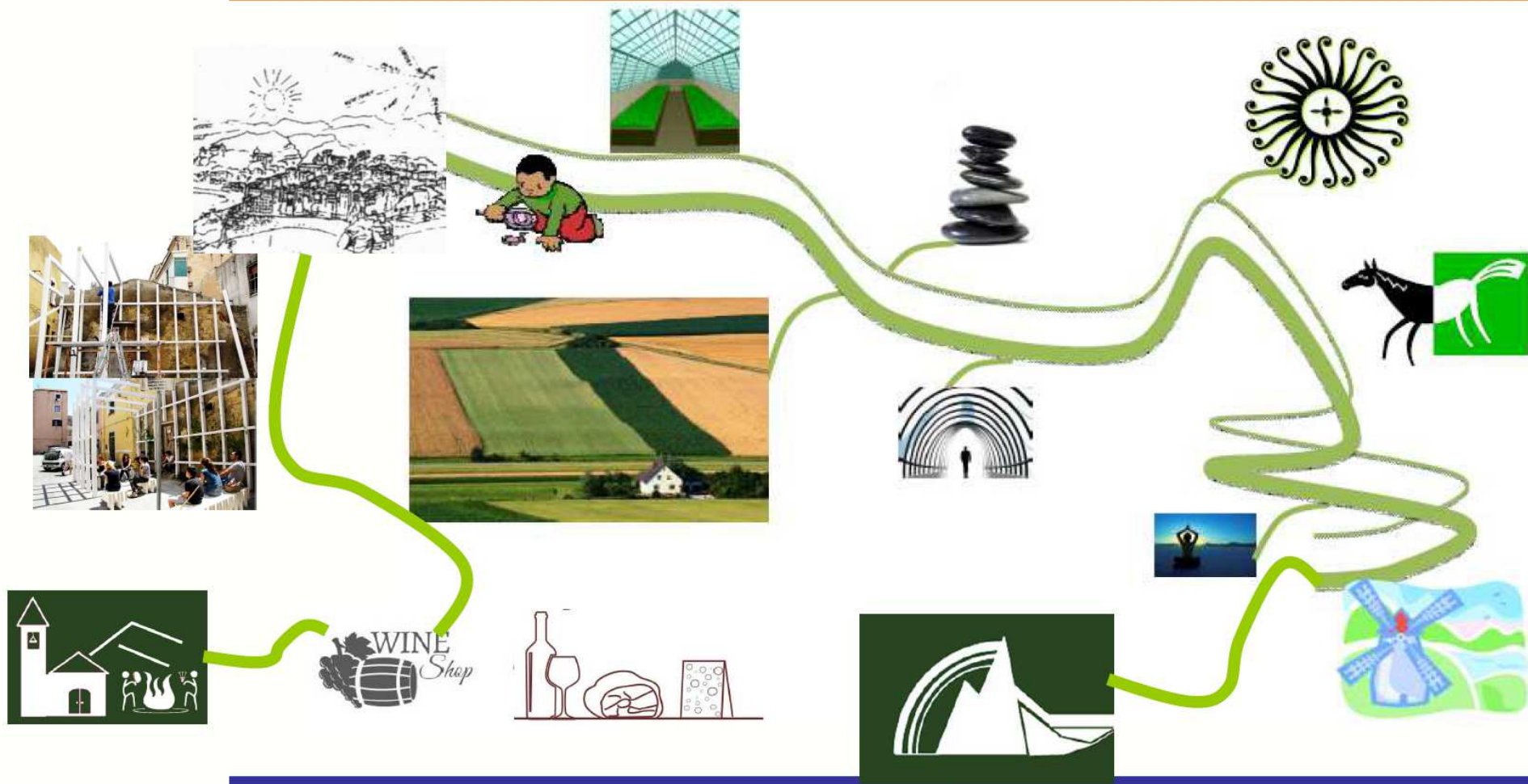


Il Piano del Verde di Avellino, si pone l'obiettivo di collocare il sistema ambientale caratterizzante la città al centro della Rete Ecologica territoriale, costituita dai Parchi Naturalistici Regionali del Partenio e dei Picentini, dai Siti di Importanza Comunitaria Rete Natura 2000 di Pietra Maula e dei Monti di Lauro e dal sistema fluviale del Sabato. **Diviene prioritaria la realizzazione del sistema interurbano dei Parchi fluviali di interesse regionale, costituito dal Parco intercomunale del Fenestrelle (Monteforte, Mercogliano, Avellino ed Atripalda), integrandolo con i sistemi idrografici del San Francesco e del Rio Vergine e con gli ambiti rurali e forestali del "Bosco dei Preti o del Monsignore" fino al Monte Faliesi;** questi ultimi caratterizzati anche dalla presenza dei tratti del Corridoio Sentieristico Europeo "E1" di lunga percorrenza che unisce Capo Nord (Norvegia) con Capo Passero in Sicilia con tappa ad Avellino .

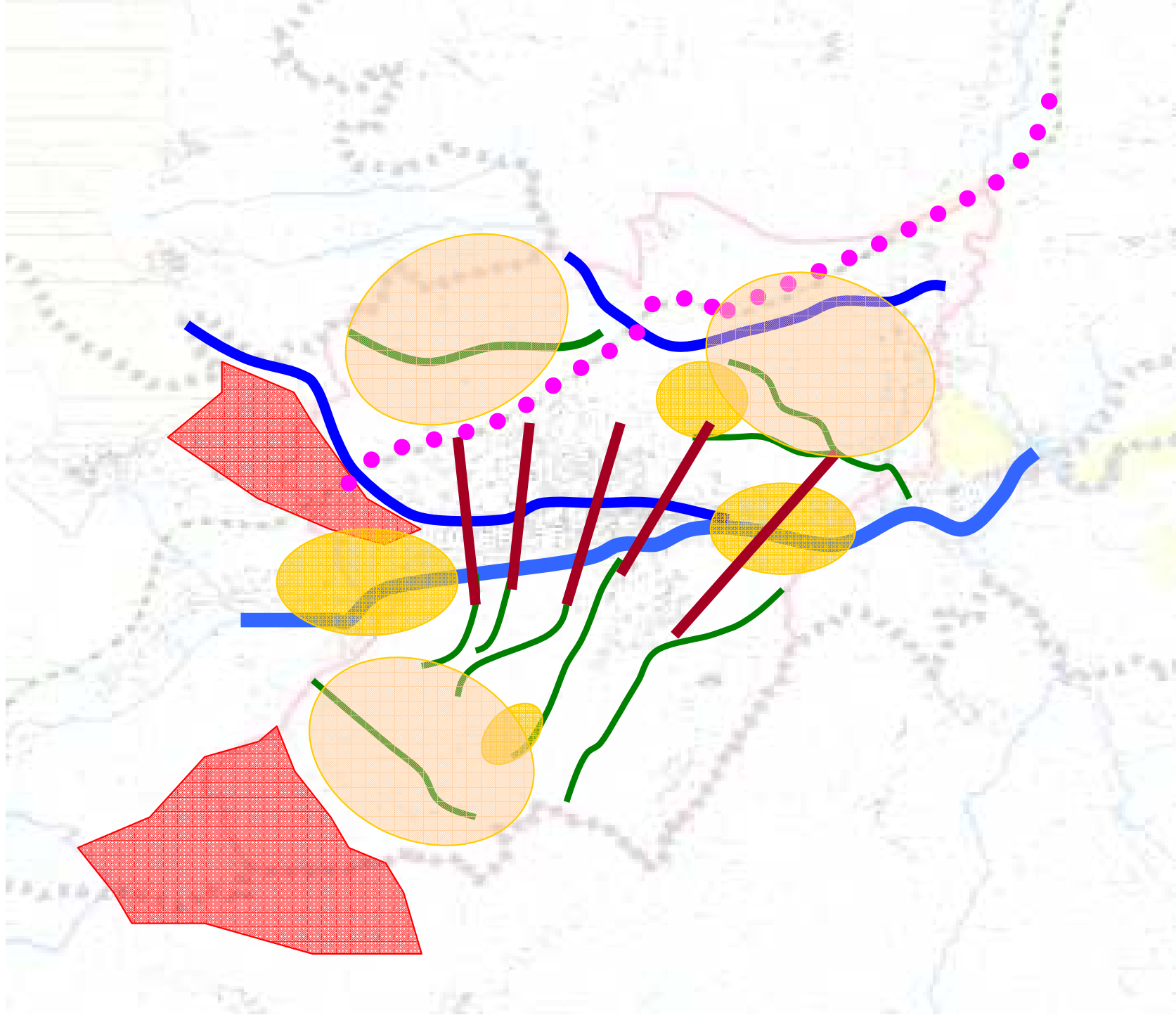


SVILUPPO DI ECONOMIE "INESPLORATE"
AD ALTO VALORE AGGIUNTO

Tradizionali: agricoltura, artigianato, turismo ambientale e dei borghi



Innovative: landart, sport e salute, architettura del paesaggio, turismo ferroviario ed esperienziale, descrizione e monitoraggio della risorsa naturale, eco-musei messa in sicurezza idrogeologica, bonifiche ambientali



**LE SCELTE
STRATEGICHE
PER LA RETE
ECOLOGICA.**

**DIRETTRICI E
CONNESSIONI**

**PRIMI SEGNI
STRUTTURANTI**



COMUNE DI AVELLINO
SETTORE VI – ASSETTO E SVILUPPO DEL TERRITORIO
SERVIZIO PIANI E PROGRAMMI



Il Piano del Verde
Consultazione Pubblica

Indicazioni, Visioni e Contributi per "progettare" il Piano del Verde della Città

Il Piano del Verde

Consultazione Pubblica

Indicazioni, Visioni e Contributi per “progettare” il Piano del Verde della Città



Gianluca Festa
Sindaco di Avellino

Emma Buondonno
Assessore Urbanistica, Governo del territorio Pianificazione e PUC Mobilità

Professionisti incaricati per la redazione del Piano del Verde del Comune di Avellino

Maurizio Petrillo
*Agronomo
libero professionista*

Giuseppe Negrone
Assessore Politiche Ambientali ed Energetiche, Verde Pubblico

Luca Battista
*Architetto
libero professionista*

Staff di progettazione interdisciplinare del Comune di Avellino

Sono invitate le Associazioni ambientaliste e/o di categoria, gli Ordini professionali, gli operatori economici del settore e Cittadini portatori di interesse e non, per raccogliere contributi proposte e/o manifestazioni di interesse ai fini dell'Elaborazione del Piano del Verde.

I contributi, proposte e/o manifestazioni d'interesse potranno pervenire compilando un questionario, scaricabile anche dal sito www.comune.avellino.it, che potrà essere consegnato a mano al termine dell'incontro ovvero inoltrato via Posta Elettronica all'indirizzo: ufficioprotocollo@cert.comune.avellino.it, oppure inviato a mezzo servizio postale al seguente indirizzo: Piazza del Popolo, 01 – 83100 Avellino, all'attenzione del R.U.P. arch. Luigi De Cesare, entro il 1 dicembre 2021.

**Grazie per
l'attenzione**